




Evropská unie
Evropský sociální fond
Operační program Zaměstnanost

Strategie Chytrý Slavičín 2022 – 2030


Zpracováno v roce 2021 jako součást projektu
Slavičín: strategicky řízené město, přívětivý úřad, CZ.03.4.74/0.0/0.0/18_092/0014590

Slavičín



Obsah

1. Úvodní slovo starosty	4
2. Základní východiska pro zpracování strategie	5
2.1. Soulad strategie s metodickými dokumenty	5
2.2. Metodický postup zpracování strategie	6
3. Profil města	8
3.1. Chytrá veřejná správa / Smart Governance	10
3.2. Chytří lidé / Smart People	23
3.3. Chytrá ekonomika / Smart Economy	38
3.4. Chytrá doprava / Smart Mobility	52
3.5. Chytře na životní prostředí a infrastruktura / Smart Environment	59
3.6. Chytré bydlení a život / Smart Living	69
4. Analýza stakeholderů	81
5. Východiska pro návrhovou část	92
5.1. Souhrn a SWOT analýza – Chytrá veřejná správa	92
5.2. Souhrn a SWOT analýza – Smart People	93
5.3. Souhrn a SWOT analýza – Chytrá ekonomika	94
5.4. Souhrn a SWOT analýza – Chytrá doprava	94
5.5. Souhrn a SWOT analýza – Chytře na životní prostředí	95
5.6. Souhrn a SWOT analýza – Chytré bydlení a život	96
6. Strategická část	98
6.1. Vize: Slavičín jako chytré město pro klidný nádech	98
6.2. Prioritní oblasti	98
7. Implementační část	116
7.1. Zodpovědnost orgánů města při implementaci strategie	116
7.2. Akční plán a projektové řízení strategie	119
7.3. Možné externí zdroje financování konkrétních projektů	122
8. Použité zdroje	124
9. Přílohy	127
10. Seznam obrázků	128
11. Seznam tabulek	129



1. Úvodní slovo starosty

Milí občané Slavičina,

jsem moc rád, že jste si našli čas a otevřeli si dokument Strategie Chytrý Slavičín 2022 – 2030. Do rukou se Vám dostal materiál, který detailně mapuje současnou úroveň rozvoje města v celé řadě oblastí a zároveň navrhuje konkrétní sadu strategických opatření, které mají přispět k tomu, že se nám ve Slavičíně bude žít ještě lépe.

Slovní spojení chytrý Slavičín by pro nás nemělo být jenom líbivé marketingové heslo. Chytrost města není jen o těch nejmodernějších technologiích, ale také o maximálně otevřené komunikaci, proto se na zpracování strategie nepodíleli jen externí odborníci, ale také celá řada Slavičanů zapojených do pěti tematických pracovních skupin. Všichni z Vás jste měli strategii možnost připomínkovat a zúčastnit se veřejného projednání. Za projevový zájem a nápady všem moc děkuji. V otevřené a srozumitelné komunikaci pokroku v realizaci jednotlivých projektů budeme rozhodně pokračovat.

A jaká je tedy strategická vize pro Slavičín? Věříme, že v další letech bude Slavičín moderním městem otevřeným inovacím a opírajícím o své historické kořeny. Městem, ve kterém se lidem dobře žije a firmám podniká. Městem, které sice aplikuje moderní přístupy a neustále se rozvíjí, ale zároveň zůstává jedinečnou lokalitou pro klidný nádech. V návrhové části strategie jsou popsány konkrétní prioritní oblasti, které by k tomu měly pomoci.

Věřme, že Strategie Chytrý Slavičín významně přispěje k dalšímu rozvoji města a spokojenému životu nás všech.



Mgr. Tomáš CHMELA
starosta města Slavičín

2. Základní východiska pro zpracování strategie

Strategie je výstupem projektu „Chytrý Slavičín: strategicky řízené město, přívětivý úřad“ a jejím hlavním smyslem je definovat konkrétní směry dalšího rozvoje města ve vazbě na koncept chytrých měst (příp. smart city). Předkládaná strategie tak přispívá k dosažení hlavního cíle projektu, kterým je zlepšit strategické řízení města a posílit přívětivost úřadu v souladu s prvky konceptu smart city.

Formát a zvolené metody zpracování zohledňují lokální specifika Slavičina jako menšího města, které má něco přes šest tisíc obyvatel. Často skloňovaná chytrost se vine celým dokumentem a nespočívá jen v zavádění těch nejmodernějších technologických novinek. Chytrý a v zásadě inovativní přístup města Slavičín k uchopení celé strategie je založen na otevřenosti, srozumitelné komunikaci a hledání nových forem spolupráce. Proto zpracování všech částí strategie bylo diskutováno na pěti tematických pracovních skupinách i formou řízených rozhovorů s klíčovými aktéry rozvoje města. Strategie se mimo tradiční projekty a řešení zaměřuje právě na zmapování místních aktérů a ekosystému a na míru jejich participace při spoluvytváření příjemného prostředí pro život ve městě v souladu s aktuálními trendy.

Strategie se tradičně člení na dvě hlavní části – analytickou a návrhovou. V hlavní části analýzy je profil města, který se s ohledem na zažitou praxi i metodická doporučení v souvislosti s konceptem smart city člení na šest dílčích kapitol (veřejná správa, ekonomika, lidé, životní prostředí a infrastruktura, bydlení a život a doprava). Návrhová část pak obsahuje souhrnnou SWOT analýzu za jednotlivé oblasti, a zejména pak konkrétní strategickou vizi, dílčí specifické cíle a principy úspěšné implementace strategie v dalších letech.

2.1. Soulad strategie s metodickými dokumenty

Zpracovaná strategie respektuje metodické pokyny vydané zejména Ministerstvem pro místní rozvoj ČR pro oblast strategického plánování obcí jako Metodika přípravy veřejných strategií (MMR ČR, 2019), ale také konkrétních metodik, které úžeji souvisí s konceptem chytrých měst. V této souvislosti je třeba zmínit následující dokumenty:

Metodika Konceptu inteligentních měst, 2015, Centrum dopravního výzkumu

Publikace je orientována především na technologické projekty (energetika, doprava a ICT). Definuje také 16 komponent inteligentního města, kdy vazba na předkládanou strategii je zejména s ohledem na část „A. Organizační (Město; smart governance)“. Metodika dělí sídla České republiky do šesti kategorií podle jejich populační velikosti, přičemž Slavičín spadá do kategorie D (5–15 tisíc obyvatel).

Metodika Smart Governance, 2019, Univerzita Tomáše Bati ve Zlíně

Metodika je zaměřená na konkrétní opatření v organizačních procesech úřadů měst založeném na strategickém přístupu k využití technologií a inovačních kapacit s důrazem na výsledky v podobě organizačních změn, změn v přímém kontaktu s obyvateli a konkrétních zlepšení města.

Metodika popisuje zejména následující části rozvoje měst:

- dobře nastavená organizační struktura s důrazem na využití inovací,
- kvalitní strategické řízení,
- otevřená komunikace a široká participace dalších aktérů.

2.2. Metodický postup zpracování strategie

Strategie byl zpracovávána odborným týmem za úzké spolupráce s vedením města a sestavenými pracovními skupinami. Při zpracování strategie byly využity zejména následující metody a postupy:

- obsahová analýza podkladů a vyhodnocování dat,
- dotazníková šetření,
- moderovaná jednání pracovních skupin,
- analýza příkladů dobré praxe,
- řízené rozhovory.

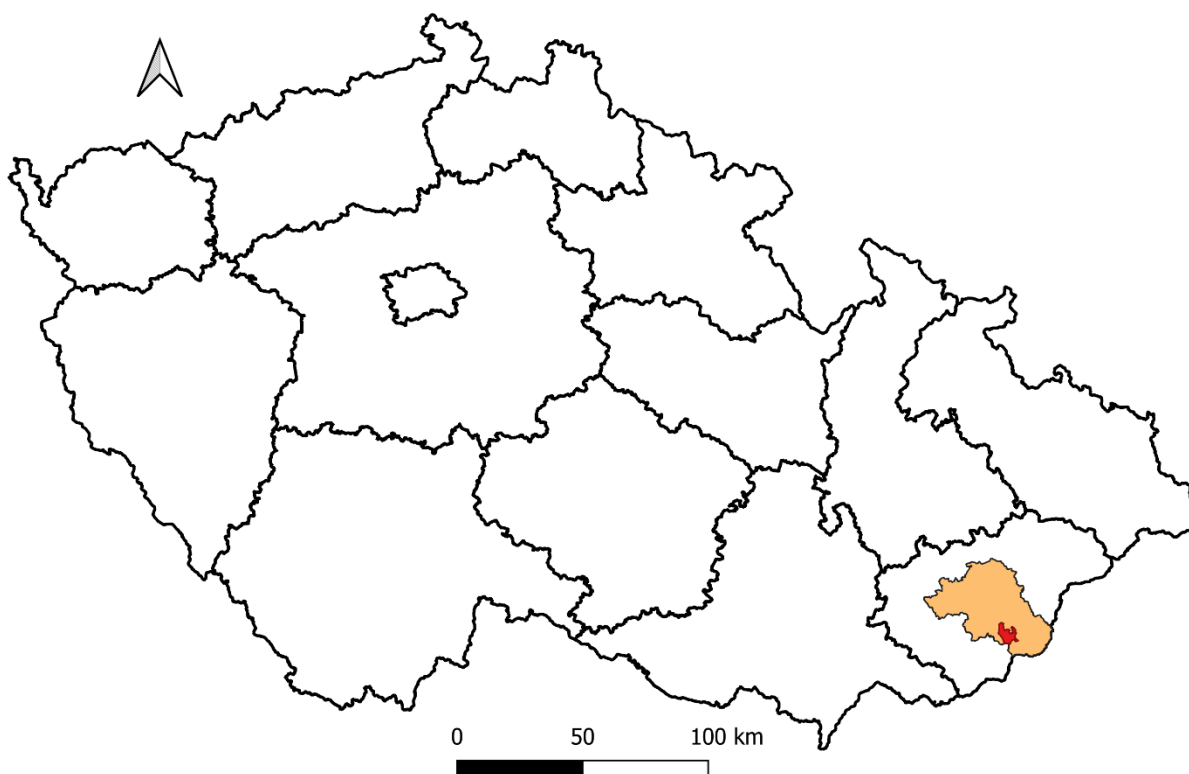
Analytická část

3. Profil města

Kapitola profil města předkládá hlavní analytické poznatky k jednotlivým dimenzím života ve městě ve vazbě na metodický přístup smart city v ČR. Celá část je tak členěna na šest dílčích částí:

- Chytrá veřejná správa / Smart Governance,
- Chytrí lidé / Smart People,
- Chytrá ekonomika / Smart Economy,
- Chytrá doprava / Smart Mobility,
- Chytře na životní prostředí / Smart Environment,
- Chytré bydlení a život / Smart Living.

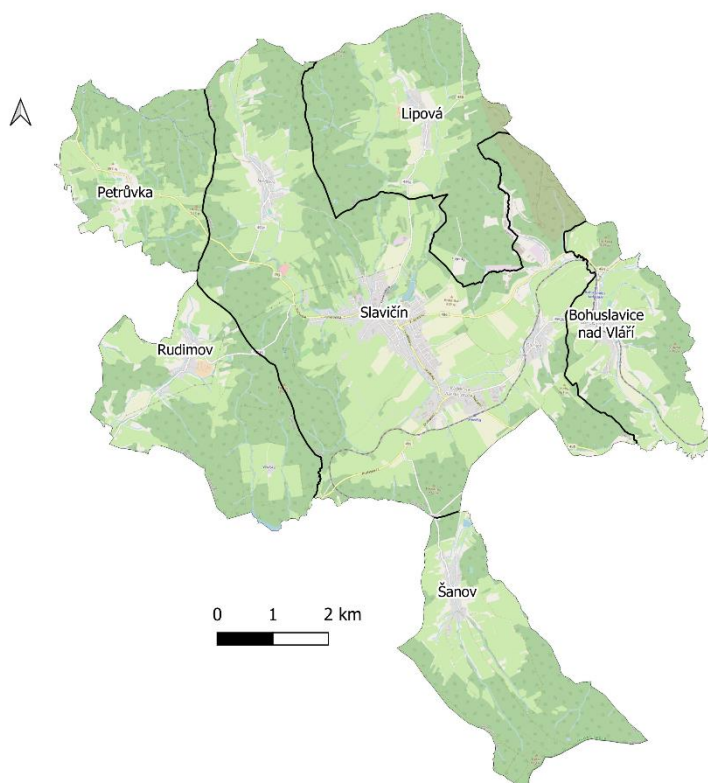
Město Slavičín se nachází ve Zlínském kraji asi 34 km jihovýchodně od krajského města Zlín. Městem protéká potok Říka, který se na východní hranici města vlévá do řeky Vlárky. Hraniční přechod se Slovenskem Brumov-Bylnice – Horné Srnie je vzdálený asi 15 km.



Obrázek 1: Poloha města v rámci ČR

Zdroj: ArcČR, ARCDATA PRAHA, ZÚ, ČSÚ, 2016

Z hlediska administrativního členění je město součástí jednotky NUTS II Střední Morava, Zlínského kraje, okresu Zlín, ORP Luhačovice a samotné město je obcí s pověřeným obecním úřadem. V obvodu obce s pověřeným obecním úřadem Slavičín je celkem šest obcí, mimo města Slavičín samotného jsou to obce Bohuslavice nad Vlárkou, Lipová, Petřůvka, Rudimov a Šanov. Správní obvod obce s pověřeným obecním úřadem Slavičín měl k 31. 12. 2020 celkem 8 131 obyvatel, z toho 6 316 obyvatel mělo trvalý pobyt ve městě Slavičín, které je jeho populačním střediskem.



Obrázek 2: Obce s pověřeným obecním úřadem Slavičín

Zdroj: ArcČR, ARCDATA PRAHA, ZÚ, ČSÚ, 2016

Město má mimo centrální část Slavičín další tři místní části – Divnice, Hrádek na Vlárské dráze a Nevšová.

Tabulka 1: Místní části města Slavičín

Název místní části	Počet evidovaných adres	Počet evidovaných ulic	Název katastrálního území
Divnice	138	0	Divnice
Hrádek na Vlárské dráze	249	10	Hrádek na Vlárské dráze
Nevšová	165	0	Nevšová
Slavičín	871	52	Slavičín

Zdroj: Registr sčítacích obvodů a budov

Rozloha města činí 3 360 ha (33,6 km²) a město leží v nadmořské výšce 353 m. n. m. Z rozlohy města činí 49 % zemědělská půda. Zastoupeny jsou především trvalé travné porosty (28 %) a orná půda (19 %). Nezemědělskou půdu představují především lesy, které pokrývají 38 % rozlohy města.

3.1. Chytrá veřejná správa / Smart Governance

Podstatou kapitoly Chytrá veřejná správa je popsat aktuální stav a rozvojové problémy v kontextu města Slavičín jako instituce se svým aparátem a zřizovanými organizacemi. Jde zejména o konkrétní parametry fungování městského úřadu s ohledem na potenciál pro zavádění a řízení inovačních procesů.

Hlavní analyzovaná témata:

- Městský úřad a kompetence,
- Strategické a projektové řízení,
- Digitalizace úřadu,
- Otevřenost a zveřejňování informací,
- Komunikační nástroje,
- Spolupráce s dalšími aktéry,
- Rozpočet a financování.

3.1.1. Městský úřad, kompetence a lidské zdroje

Městský úřad Slavičín je správním sídlem obce s pověřeným obecním úřadem (dále jen POÚ Slavičín) zahrnujícího šest obcí a k 31. 12. 2020 celkem 8 131 obyvatel, z toho 6 316 obyvatel mělo trvalý pobyt ve městě Slavičín.

Město Slavičín je samostatně spravováno Zastupitelstvem města Slavičína, které má 21 členů. Výkonným orgánem je Rada města Slavičína volená členy zastupitelstva, která má sedm členů.

Zastupitelstvo města Slavičína zřídilo v souladu se zákonem o obcích výbory, a to:

- finanční výbor,
- kontrolní výbor,
- výbor pro životní prostředí,
- osadní výbory Divnice, Hrádek na Vlárské Dráze a Nevšová.

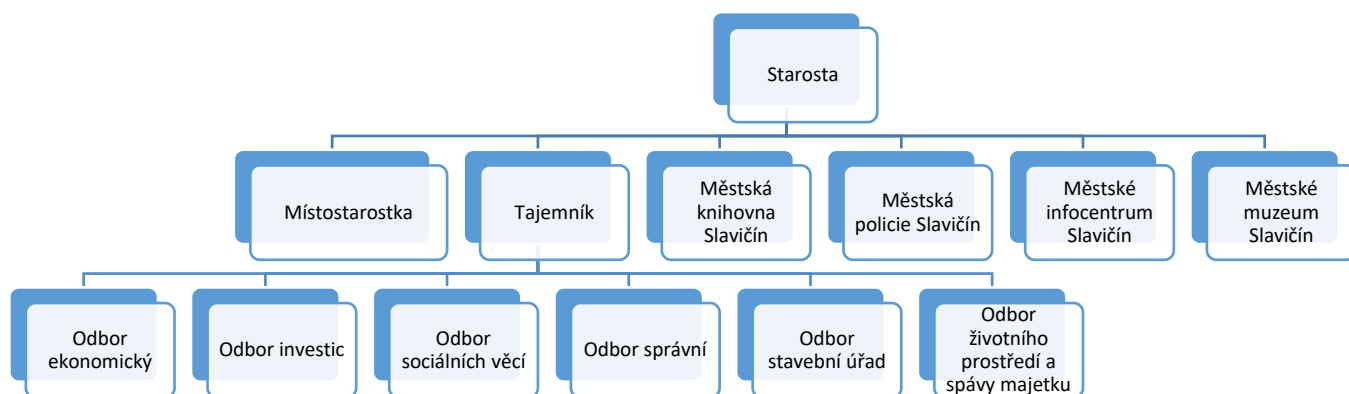
Každý výbor má v čele předsedu a s výjimkou osadních výborů jsou pro ostatní výbory určeni rovněž tajemníci. Všechny zřízené výbory mají celkem devět členů včetně předsedů.

Rada města Slavičín je tvořena sedmi členy. Rada zřídila komise, z nichž každá má rovněž v čele předsedu a určeného tajemníka komise. Jedná se o následující komise:

- Komise kulturní – celkem devět členů a tajemník,
- Komise sportovní – celkem devět členů a tajemník,
- Komise Redakční rada Slavičínského zpravodaje – celkem šest členů.

3.1.1.1. Organizační struktura a personální situace MÚ

Městský úřad města Slavičín je tvořen starostou, místostarostou, tajemníkem MÚ a zaměstnanci zařazenými do městského úřadu. Městský úřad se dále člení na odbory, viz následující ilustrace organizační struktury:



Obrázek 3: Organizační struktura města

Zdroj: webová prezentace města

Město Slavičín má v rámci výše popsané organizační struktury a organizačních složek ke dni 1. 1. 2021 celkově 31 zaměstnanců. Co se týče řízení lidských zdrojů (vzdělávání, hodnocení apod.), tak tuto agendu zajišťuje tajemník společně s vedoucími odborů. Podle dostupných informací v posledních deseti letech neproběhl personální nebo procesní audit, který by reflektoval pracovní náplně jednotlivých odborů v souvislosti s měnícími se agendami a požadavky na výkon práce na úřadu města.

3.1.1.2. Zřizované organizace

Příspěvkové organizace:

- Dům dětí a mládeže Slavičín, příspěvková organizace,
- Mateřská škola Slavičín, příspěvková organizace,
- Základní škola Slavičín-Malé Pole, příspěvková organizace,
- Základní škola Slavičín-Vlára, příspěvková organizace,
- Městská nemocnice Slavičín, příspěvková organizace.

Organizační složky:

- Jednotka sboru dobrovolných hasičů města Slavičín,
- Jednotka sboru dobrovolných hasičů města Slavičín, místní část Divnice,
- Jednotka sboru dobrovolných hasičů města Slavičín, místní část Hrádek na Vlárské Dráze,
- Jednotka sboru dobrovolných hasičů města Slavičín, místní část Nevšová,
- Městská knihovna Slavičín,
- Městské infocentrum Slavičín,
- Městské muzeum Slavičín,
- Městská policie Slavičín,
- Městská pálenice.

Založené organizace:

- BTH Slavičín, spol. s r. o.,
- Regionální centrum kooperace, a. s.,
- Služby města Slavičína, s. r. o.

3.1.2. Digitalizace

V oblasti digitalizace služeb městského úřadu směrem k veřejnosti jsou jen náznaky inovativních řešení. Pracovníci úřadu mají na svých počítačích k dispozici poslední verzi Windows 365, v roce 2020 také v kontextu situace kolem pandemie COVID-19 došlo k aktivnějšímu využívání služby MS Teams (organizace online schůzek). Úřad však není vybaven jednotným informačním systémem pro správu a sdílení úkolů. V rámci běžných agend města je využíván elektronický systém spisové služby Munis.

Nejpoužívanější digitální nástroje města:

- Windows 365 – MS Teams
- elektronický systém spisové služby Munis.

V roce 2021 bude pořízena elektronická úřední deska. Na druhou stranu v oblasti řady dalších digitálních služeb město spíše zaostává. Řadu nedostatků by vyřešil komplexní portál občana, který by umožňoval online přístup k řešení celé řady agend (např. úhrada poplatků online). Takovým portálem občana však město zatím nedisponuje.

Z dalších nejvýraznějších nedostatků lze zmínit absenci pokročilejší elektronizace zpracování podkladů pro Radu a Zastupitelstvo (je k dispozici pouze sdílené úložiště), slabou úroveň digitalizace pasportů nebo zastaralé datové úložiště.

3.1.3. Strategické a projektové řízení

3.1.3.1. Strategické plánování

Obecný rozvojový dokumenty města Slavičín nese název Program rozvoje města Slavičín 2016–2022. Z povahy svého obsahu a délky platnosti se jedná o obecný střednědobý rozvojový dokument. Jeho poslední aktualizace proběhla v roce 2020. Strategickou vizí města je *atraktivní, prosperující, trvale harmonicky fungující město, které poskytuje dobré podmínky pro život místních obyvatel*. Jeho programové cíle se soustředí na rozvoj území města, zvyšování kvality života v něm, zvyšování potenciálu lidských zdrojů a oblast životního prostředí.

Sektorové rozvojové dokumenty města reprezentuje Strategický plán rozvoje sportu ve městě Slavičín 2020–2025. Tento dokument se soustředí na zmapování infrastruktury, činností a financování oblasti sportu a navrhuje další rozvojové oblasti s ohledem na formu sportu a sportovní infrastrukturu.

Koncepce prorodinné politiky města Slavičín do roku 2024 byla zpracována v březnu 2020 a zaměřuje se na *pro rodiny přátelské a příznivé prostředí, které bude přispívat k jejich aktivnímu,*

různorodému a zdravému životu. Takto podporuje aktivní život rodin, zázemí a vybavení pro jejich život a zároveň dále rozvíjí rodinnou politiku města.

Sektorovým rozvojovým dokumentem je také Koncepce rozvoje školství města Slavičín 2020–2025, která mapuje situaci v oblasti mateřských a základních škol ve městě, včetně návrhů projektů pro jejich rozvoj.

V širším územním kontextu je strategické řízení rozvoje města ovlivněno také aktivitami a strategiemi sdružení, jejichž je členem. V tomto kontextu je významnou zejména Strategie komunitně vedeného místního rozvoje pro období 2021–2027, kterou zpracovává Místní akční skupina Luhačovické Zálesí. Tato strategie položí základy investičních akcí realizovaných v rámci nástroje komunitně vedeného místního rozvoje financovaného z prostředků politiky hospodářské a sociální soudržnosti Evropské unie.

Tabulka 2: Strategické dokumenty města a jejich vazba na oblasti smart city

Název	Charakteristika	Doba platnosti
Program rozvoje města Slavičín 2016–2022	- základní obecný strategický rozvojový dokument popisující rozvojové cíle v různých aspektech života ve městě	2016–2022
Strategický plán rozvoje sportu ve městě Slavičín 2020–2025	- popis infrastruktury, činností a financování oblasti sportu, dokument navrhuje další rozvojové oblasti s ohledem na formu sportu a sportovní infrastrukturu.	2020–2025
Koncepce prarodinné politiky města Slavičín do roku 2024	- cílem koncepce je vytvořit pro rodiny přátelské a příznivé prostředí, které bude přispívat k jejich aktivnímu, různorodému a zdravému životu	2020–2024
Koncepce rozvoje školství města Slavičín 2020–2025	- koncepce mapuje situaci v oblasti mateřských a základních škol ve městě, včetně návrhů pro jejich další rozvoj	2020–2025
Strategie komunitně vedeného místního rozvoje pro období 2021–2027 MAS Luhačovické Zálesí	- předkládá priority v rámci investičních akcí realizovaných v rámci nástroje komunitně vedeného místního rozvoje na území MAS	2021–2027

Zdroj: webová prezentace města, vlastní zpracování

Na úrovni vyššího územně samosprávného celku, tj. Zlínského kraje, byl v roce 2021 schválen dokument Strategie rozvoje chytrého regionu Zlínského kraje 2030, který deklaruje zájem na rozvoji „smart“ iniciativ ve městech a obcích v kraji. Jejimi prioritami jsou partnerství, síťování a tvorba prostředí, lidé a osvěta, podpora „smart“ řešení a jejich integrace do fungujícího celku. Rozvoj „smart“ řešení je podporován také Strategií rozvoje Zlínského kraje 2030, a to zejména v oblasti infrastruktury a obyvatel.

3.1.3.2. Řízení projektů

V rámci organizační struktury města zajišťuje přípravu a řízení projektů Odbor investic, který má však zodpovědnost za realizaci řady dalších investičních akcí mimo dotační schémata, a příprava projektů je spíše doplňková činnost. Na městském úřadu není zřízena samostatná pozice projektového manažera, který by měl odpovídající zkušenosti a kompetence v oblasti přípravy a řízení rozsáhlých neinvestičních a investičních projektů města financovaných z externích zdrojů, příp. poskytoval metodickou podporu také zřizovaným organizacím.

Přitom srovnávací analýza Slavičína s vybranými městy Zlínského kraje (velikost od 5 do 20 tis. obyvatel) naznačuje, že samostatná pozice projektového manažera je spíše pravidlem než výjimkou. Většina měst zařazených do analýzy má buď samostatnou pozici pracovníka pro řízení projektů, příp. má personálně posílený organizační útvar, který tuto agendu zajišťuje. Např. města co do počtu obyvatel menší než Slavičín jako Zubří nebo Vizovice mají samostatnou pracovní pozici zaměřenou pouze na management projektů. Slavičín to řeší nárazově vytvářením pozic projektových manažerů pro konkrétní projekty, a to zpravidla díky možnosti financování z externích zdrojů, ovšem jen po dobu řešení daného projektu. Valašské Klobouky zaměstnávají dokonce tři projektové manažery.

Tabulka 3: Analýza obsazení pracovní pozice projektový manažer ve vybraných obcích Zlínského kraje

Obec	Typ obce	Obyvatel k 1. 1. 2021	Počet pracovníků	Název organizační jednotky/pracovní pozice	Komentář
Zubří	ORP	5 548	1	koordinátor dotačních projektů	existuje Komise rozvoje města a Odbor výstavby (dalších 8 pracovníků na odboru)
Vizovice	ORP	4 856	1	pracovník pro dotace	není žádný další relevantní odbor či oddělení
Valašské Klobouky	ORP	4 931	6	Odbor investic a strategického rozvoje	3 projektoví manažeri v rámci odboru
Uherský Brod	ORP	16 335	4	Oddělení dotací a rozvoje města	Odbor rozvoje města zahrnuje kromě Oddělení dotací a rozvoje také oddělení městské architektury a investic
Staré Město	POÚ	6 519	5	Oddělení přípravy a realizace investic + oddělení tajemníka	Oddělení tajemníka zajišťuje přípravu a realizaci dotačních projektů (vč. veřejných zakázek)
Slavičín	POÚ	6 286	2	Odbor investic	pozice projektový manažer neobsazena
Rožnov pod Radhoštěm	ORP	16 226	12	Odbor strategického rozvoje a projektů	mimo pracovníků zaměřených přímo na přípravu a realizaci projektů zahrnuje také pozice jako analytik

					města, energetik, komunitní plánovač (zpravidla financované z projektů EU)
Otrokovice	ORP	17 172	13	Odbor rozvoje města	součástí odboru jsou oddělení investic, veřejných zakázek a rozvoje a územního plánování
Napajedla	POÚ	7 126	4	Odbor investic a rozvoje města	-
Luhačovice	ORP	5 049	3	Odbor správy majetku a Odbor vnitřních věcí	-
Kunovice		5 455	5	Odbor investic a územního plánování	-
Hulín	POÚ	6 709	2	Odbor rozvoje města a životního prostředí	z celkového počtu zaměstnanců odboru se 2 věnují přímo přípravě a realizaci projektů
Holešov	ORP	11 552	6	Odbor investic	-
Bystřice pod Hostýnem	ORP	8 160	3	Oddělení strategického plánování a projektového řízení	-
Brumov-Bylnice	POÚ	5 475	4	Odbor investic a majetku města	-

Zdroj: vlastní zpracování

3.1.4. Otevřenost a zveřejňování informací

3.1.4.1. Podklady k jednání volených orgánů města

Z pohledu dostupnosti a rozsahu zveřejňovaných dat a informací lze vyzdvihnout zejména transparentní a včasné zveřejňování výpisů usnesení rady a zastupitelstva. Podklady jsou však ve spíše zastaralé struktuře webu jen obtížně dohledatelné.

Zasedání zastupitelstva je pak možné sledovat živě přes kanál města na YouTube, což není u města podobné velikosti ve Zlínském kraji zdaleka běžný standard (např. Staré Město, Brumov-Bylnice nebo Hulín živé přenosy zastupitelstva nenabízí).

3.1.4.2. Zveřejňování rozpočtu

Rozpočet města není zveřejňován prostřednictvím rozklikávacího rozpočtu nebo jiného podobně přehledného nástroje. Na webu města lze však dohledat rozpočet města ve formátu pdf, a to vč. rozsáhlého archivu. Ale znovu platí, že taková data jsou jen obtížně dohledatelná.

3.1.4.3. Veřejné zakázky

Podklady k aktuálním veřejným zakázkám, a to vč. archivu, město zveřejňuje v samostatné sekci webu (opět platí, že jen velmi obtížně dohledatelné). Je také k dispozici odkaz na profil města na portálu pro veřejné zadavatele.

3.1.4.4. Otevřená data

Město nezveřejňuje žádná data ve formátu otevřených dat podle standardu vydaného Ministerstvem vnitra České republiky.

3.1.5. Komunikační nástroje

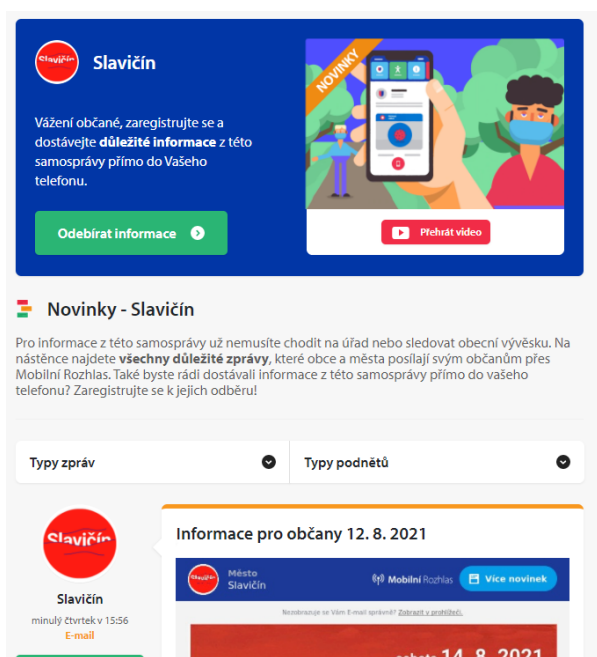
Město při komunikaci s veřejností historicky využívá tradiční komunikační nástroje jako městský zpravodaj, webové stránky a úřední desku. Město má k dispozici také samostatný mapový portál. V poslední době byla posílána komunikace na sociální síti Facebook. V rámci realizace projektu „Chytrý Slavičín: strategicky řízené město, přívětivý úřad“ je pořízena moderní elektronická úřední deska a také komunikační aplikace Mobilní rozhlas. Slavičín podobně jako jiná města obdobné velikosti nevyužívá samostatnou funkci tiskového mluvčího, tuto roli v zásadě zastává redakce Slavičínského zpravodaje vč. starosty města.

Nejpoužívanější komunikační nástroje města popisuje následující přehled:

Název nástroje	Popis	Počet uživatelů
Webové stránky města Slavičín	Webové stránky jsou vcelku zastaralé a nepřehledné. Neodpovídají moderním komunikačním trendům. Na druhou stranu je na stránce k dispozici sekce „Ptejte se starosty“, prostřednictvím které mohou občané jednoduše pokládat své otázky.	5,26 mil. přístupů/týden ¹
Slavičinský zpravodaj	Jde o pravidelně vydávaný měsíčník, který je distribuován zdarma obyvatelům města Slavičín, za poplatek odebírají okolní obce. Na webové stránce města je k dispozici také online, a to včetně archivních čísel od roku 2006.	vydáván v nákladu 3 238 ks
Mapový online portál města Slavičín	Mapový portál města Slavičín je založený na principech geografického informačního systému a v interaktivní mapě zobrazuje vybrané informace o situaci ve městě. Zejména se jedná o následující: cestovní ruch, doprava, sběrná místa odpadu nebo veřejná zeleň. Portál je však neaktualizovaný a vykazuje dílčí nedostatky.	-
Stránka Město Slavičín na Facebooku	Oficiální stránka města na sociální síti Facebook je dobře využívána k informování o aktuálním dění ve městě. Řada příspěvků má značný dosah. Město se snaží také aktivně odpovídat na nejasnosti a dotazy v komentářích. Mezi lety 2019 a 2020 se počet uživatelů Facebooku města téměř zdvojnásobil.	1 980 lidem se to líbí 2 104 lidí to sleduje ²
Mobilní rozhlas	Aplikace umožňuje městu jednoduše a online komunikovat prostřednictvím e-mailů či SMS zpráv s občany. Zprávy se týkají aktuálního dění ve městě. Informuje o výpadcích energií, kultuře, ale i ztracených zvířatech.	768 registrovaných odběratelů od jeho provozování v únoru 2021

¹ Údaje platné k 20. 8. 2021

² Údaje platné k 21. 8. 2021



Obrázek 4: Ukázky z aplikace Mobilní rozhlas a facebookové prezentace města

Zdroj: webová prezentace města, sociální síť Facebook

3.1.6. Rozpočet a financování

Rozpočet a navazující dokumenty sestavuje město Slavičín v souladu se zákonem o obcích č. 128/2000 Sb. a zákonem o rozpočtových pravidlech územních rozpočtů č. 250/2000 Sb. Rozpočet je sestavován vždy na jeden kalendářní rok, v jehož průběhu je možné jej upravit rozpočtovými opatřeními. Sestavení rozpočtu je zařazeno mezi kompetence Odboru ekonomického MÚ.

V letech 2020 a 2021 se město nacházelo, stejně jako všechny jednotky veřejné správy, v obtížné situaci způsobené pandemií nemoci COVID-19, která zatížila také veřejné rozpočty po stránce příjmové i výdajové a způsobuje značnou nejistotu v oblasti rozpočtového výhledu.

3.1.6.1. Rozpočtové příjmy

Rozpočtové příjmy města Slavičín jsou v posledních pěti letech (období 2015–2019) tvořeny z největší části daňovými příjmy, které jsou zodpovědné za 66 % až 74 % rozpočtových příjmů města ve sledovaném období. V něm měl jejich podíl na celkových rozpočtových příjmech od roku 2017 postupně klesající tendenci, a naopak narůstaly nedaňové příjmy, zatímco přijaté transfery z hlediska podílu až do roku 2019 oslabovaly. Trvale nejvýznamnějším daňovým příjmem je pro město daň z přidané hodnoty následovaná daněmi z příjmů fyzických a právnických osob. Po daňových příjmech jsou druhou nejvýznamnější třídou příjmů nedaňové příjmy. Jejich podíl se na příjmech rozpočtu ve sledovaném období rovněž postupně zvyšoval. Nejvyšší hodnoty dosáhl v roce 2019, kdy se na příjmech podílely více než jednou pětinou (22

%). Celkové příjmy zaznamenané rozpočtem města Slavičín v období 2015–2019 vzrostly ze 110 mil. Kč na téměř 154 mil. Kč, tedy asi na 139 % částky na počátku sledovaného období.

Tabulka 4: Příjmy rozpočtu města Slavičín v období 2015–2019 v tisících Kč

Třída položek (název)	2015	2016	2017	2018	2019
Daňové příjmy	73 045,28	80 704,24	85 459,18	94 343,85	101 212,95
Kapitálové příjmy	582,86	936,64	255,91	307,58	1 054,51
Nedaňové příjmy	22 711,88	22 031,95	21 809,19	29 950,30	33 594,12
Přijaté transfery	14 422,65	14 569,57	8 604,01	10 057,95	17 788,98
Příjmy celkem	110 762,67	118 242,40	116 128,29	134 659,68	153 650,55

Zdroj: IS monitor Ministerstva financí ČR³

3.1.6.2. Rozpočtové výdaje

Výdaje města Slavičín se v posledních pěti letech pohybovaly mezi 101 mil. Kč a 126 mil. Kč. Majoritu výdajů tvořily v celém sledovaném období běžné výdaje, které převažovaly nad kapitálovými.

Tabulka 5: Výdaje rozpočtu města Slavičín v období 2015–2019 v tisících Kč

Třída položek (název)	2015	2016	2017	2018	2019
Běžné výdaje	77 246,51	71 310,91	82 281,08	94 578,28	105 070,65
Kapitálové výdaje	24 149,53	35 387,60	28 374,84	31 812,95	21 143,08
Výdaje celkem	101 396,04	106 698,51	110 655,92	126 391,23	126 213,73

Zdroj: IS monitor Ministerstva financí ČR⁴

Z hlediska výdajů města Slavičín je významný přehled jejich odvětvového členění v následující tabulce, z níž je zřejmé, že nejvyšší výdaje vynakládá město setrvale v oblasti zajištění služeb pro obyvatelstvo, za nimiž následuje oblast veřejné správy a služeb.

Tabulka 6: Odvětvové členění výdajů rozpočtu města Slavičín v letech 2015–2019 v tisících Kč

Skupina paragrafů (název)	2015	2016	2017	2018	2019
Bezpečnost státu a právní ochrana	2 310,10	8 594,24	2 195,77	3 920,89	4 021,60
Průmyslová a ostatní odvětví hospodářství	14 344,25	8 969,63	12 482,27	17 172,66	12 142,24

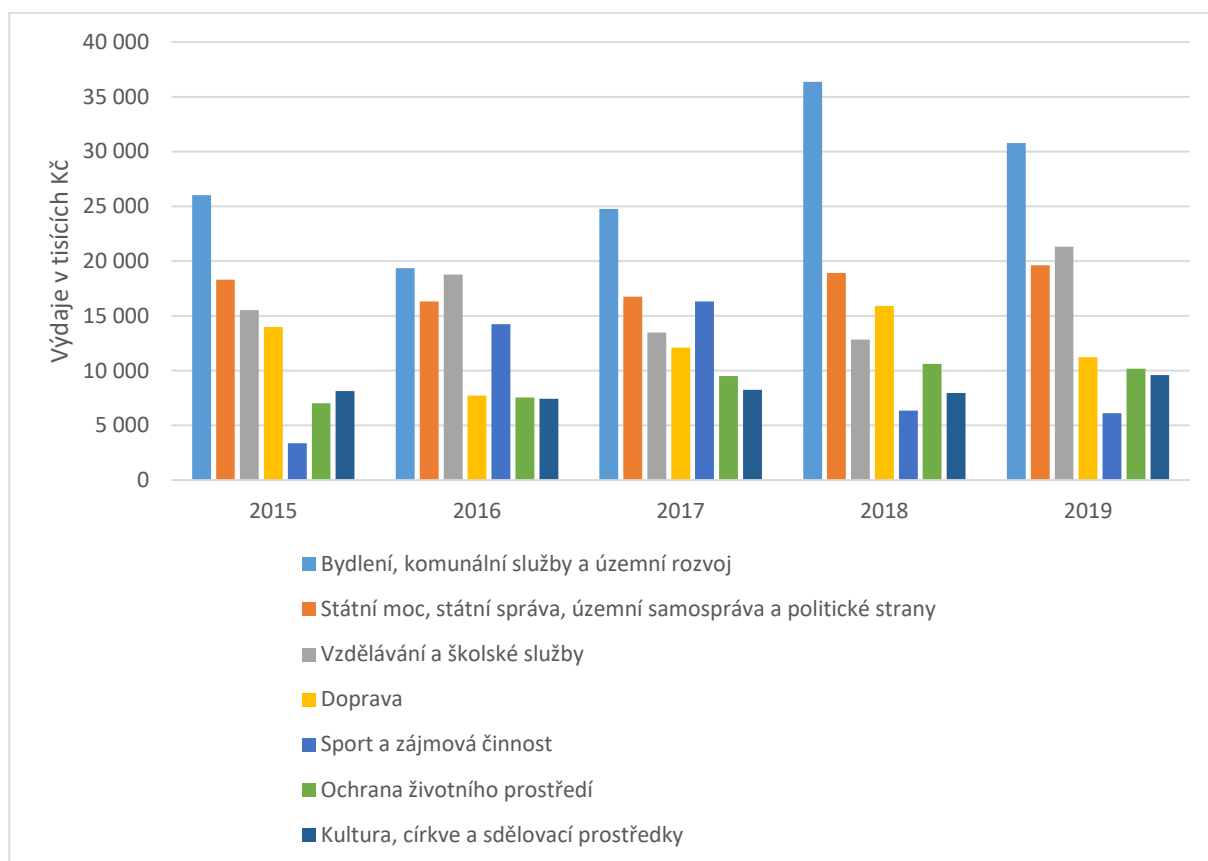
³ <https://monitor.statnipokladna.cz/analyza>

⁴ <https://monitor.statnipokladna.cz/analyza>

Služby pro obyvatelstvo	60 438,50	67 890,53	74 610,10	78 622,06	80 152,54
Sociální věci a politika zaměstnanosti	862,00	1 423,59	1 263,31	1 433,48	1 449,10
Všeobecná veřejná správa a služby	21 740,84	18 024,30	18 330,67	22 964,58	23 980,08
Zemědělství, lesní hospodářství a rybářství	1 700,36	1 796,21	1 773,80	2 277,55	4 468,18
Výdaje celkem	101 396,04	106 698,51	110 655,92	126 391,23	126 213,73

Zdroj: IS monitor Ministerstva financí ČR⁵

V podrobnějším členění výdajů město v letech 2015–2019 trvale vydávalo značné prostředky ze svého rozpočtu zejména na oblast bydlení, komunální služby a územní rozvoj, stabilní výdaje vynakládalo na oblasti státní moc, státní správa, územní samospráva a politické strany. V posledních letech lze sledovat také nárůst výdajů na oblast vzdělávání a školské služby nebo stabilizaci podpory ochrany životního prostředí.



Obrázek 5: Podrobnější členění výdajů města v letech 2015–2019

Zdroj: IS Monitor Ministerstva financí ČR⁶

⁵ <https://monitor.statnipokladna.cz/analyza>

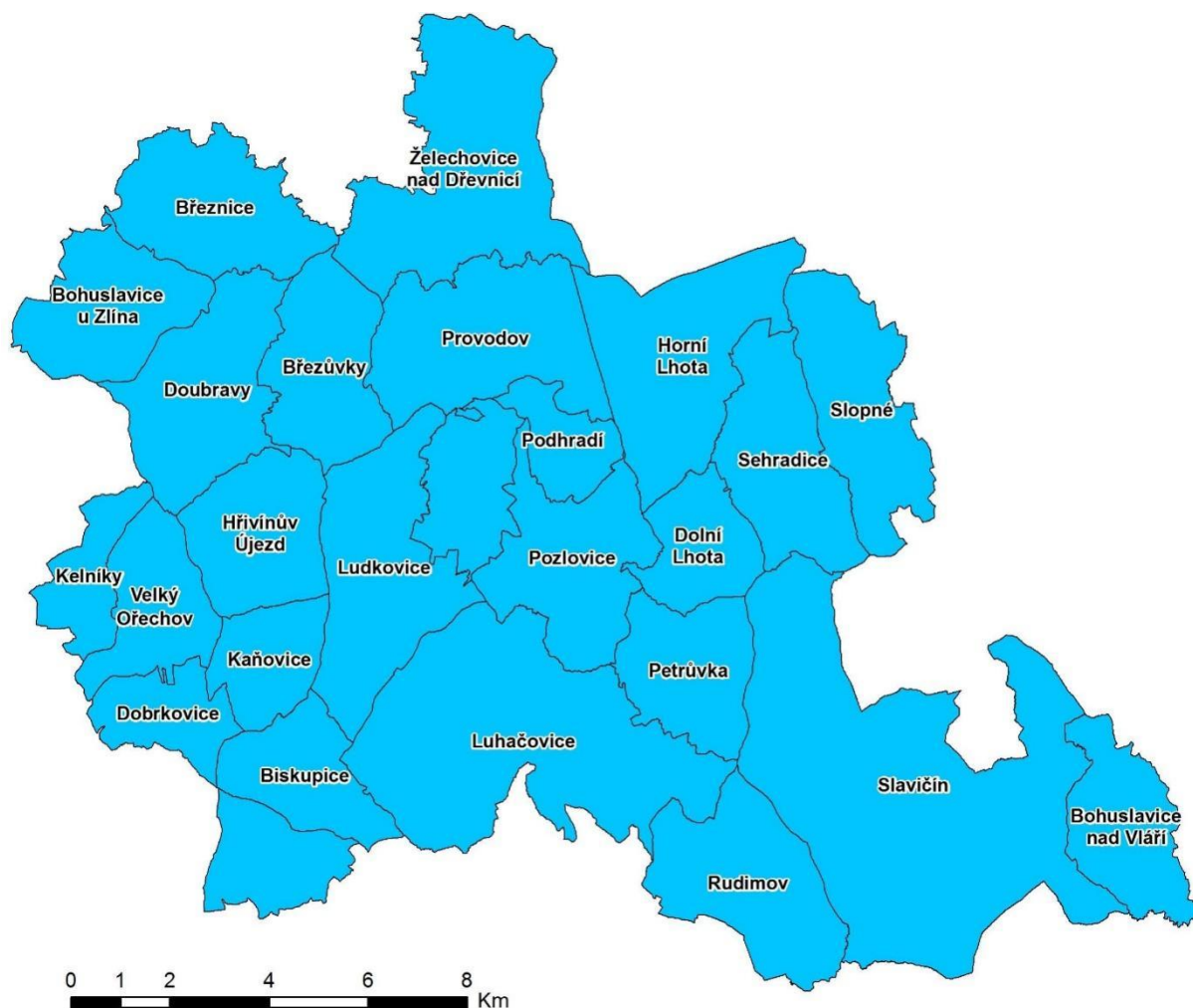
⁶ <https://monitor.statnipokladna.cz/analyza>

3.1.7. Spolupráce s dalšími aktéry

Město Slavičín je od roku 1990 členem Svazu měst a obcí ČR, Sdružení místních samospráv ČR a Sdružení měst a obcí Východní Moravy. V rámci meziobecní spolupráce je rovněž zapojeno do dalších organizací:

3.1.7.1. Místní akční skupina Luhačovské Zálesí

Město Slavičín je od roku 2007 součástí Místní akční skupiny (MAS) Luhačovské Zálesí, v níž je spojeno s dalšími 23 obcemi, dalšími neziskovými organizacemi i subjekty soukromého sektoru. Aktivity místní akční skupiny se v současnosti váží především k probíhajícímu programovému období 2014–2020, pro které má MAS zpracovávánu Strategii komunitně vedeného místního rozvoje. K realizaci této strategie přispívají finanční prostředky z operačních programů Životní prostředí, Integrovaného operačního programu a Programu rozvoje venkova více než 48 miliony Kč.



Obrázek 6: Území MAS Luhačovské Zálesí

Zdroj: webová prezentace MAS

3.1.7.2. Mikroregion Luhačovské Zálesí

Celkem 24 obcí je sdruženo také v Mikroregionu Luhačovské Zálesí. Tento svazek obcí existuje již od roku 1999. Mikroregion se zaměřuje na turistickou propagaci a v souladu se stanovami může konat v široké oblasti činností souvisejících s rozvojem regionů. Vhodné je zmínit také sousední Sdružení obcí mikroregionu Ploština, s nímž udržuje město Slavičín vcelku těsné kontakty.

3.1.7.3. Partnerská města

Mezi partnerské obce města Slavičín se řadí pět slovenských obcí – Nová Dubnica, Uhrovec, Horné Srnie, Horná Súča a Nemšová.

Souhrn hlavních poznatků z kapitoly Chytrá veřejná správa:

- Webová stránka není přehledná a neodpovídá moderním principům komunikace
- Duplicitní aplikace pro hlášení závad (Mobilní rozhlas i samostatná aplikace Služeb města Slavičina)
- Neaktualizovaný Mapový online portál města
- Dobře vedená komunikace města na facebooku a rostoucí počet uživatelů
- Nová aplikace Mobilní rozhlas (k 1. 8. 2021 768 registrovaných odběratelů)
- Existence řady koncepčních a sektorových strategických dokumentů, které jsou však jen velmi málo provázané, neujasněný systém implementace a vyhodnocování realizace strategií
- Rezervy v oblasti digitalizace služeb směrem k veřejnosti (např. absence portálu občana)
- Datové úložiště města nevyhovuje aktuálním technologickým nárokům
- Zasedání zastupitelstva je pak možné sledovat živě přes kanál města na YouTube (mezi městy obdobné velikosti to zdaleka není běžný standard)
- Rozpočet města není zveřejňován prostřednictvím rozklikávacího rozpočtu nebo jiného přehledného online nástroje
- Slabá úroveň digitalizace pasportů a dalších podkladů o prostorových jevech ve městě
- Potenciální synergie s existující Strategíí rozvoje chytrého regionu Zlínského kraje 2030
- V oblasti řízení lidských zdrojů schází aktuální podklad typu procesní a personální audit
- Na rozdíl od měst podobné velikosti jako Vizovice nebo Valašské Klobouky chybí komplexní systém projektového řízení
- Nedostatečné kompetence pracovníků úřadu v oblasti využívání ICT
- Celkové příjmy zaznamenané rozpočtem města Slavičín v období 2015–2019 vzrostly ze 110 mil. Kč na téměř 154 mil. Kč, tedy asi na 139 % částky na počátku sledovaného období

3.2. Chytrí lidé / Smart People

Podstatou kapitoly Chytrí lidé je popsat aktuální situaci s ohledem na lidi, kteří ve Slavičíně žijí a kteří představují hlavní zdroj dlouhodobého a udržitelného rozvoje města. Důraz je kladen na analýzu demografických tendencí i kvalitu a dostupnost služeb pro vzdělávání. Míru zapojení obyvatel do veřejného dění ve smyslu spolupráce s městem jako institucí pak předurčují konkrétní participativní metody, které město využívá.

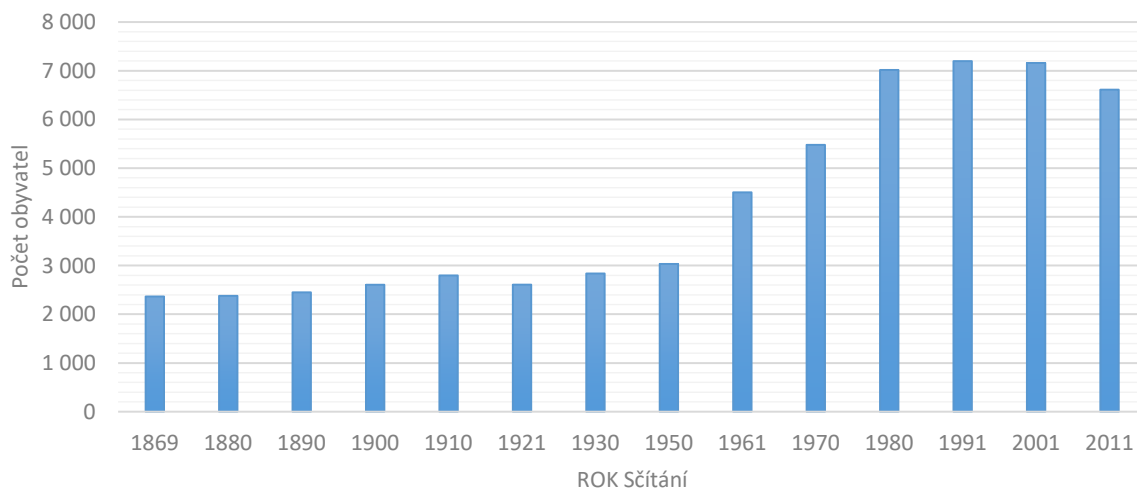
Hlavní analyzovaná témata:

- Demografické charakteristiky obyvatel města,
- Participativní procesy ve městě a zapojení obyvatel,
- Vzdělávání,
- Bezpečnost.

3.2.1. Demografická charakteristika

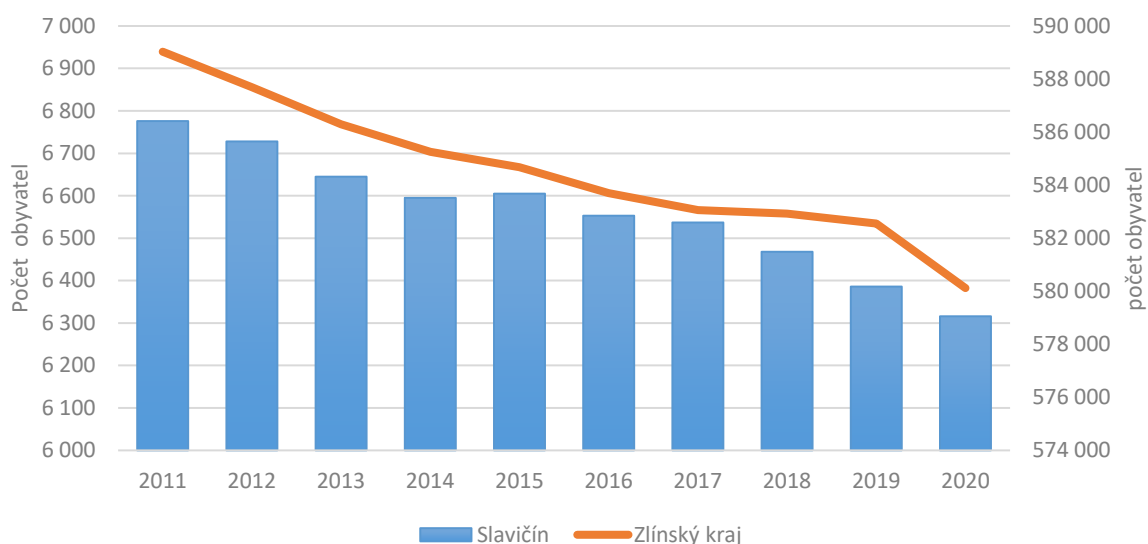
3.2.1.1. Vývoj počtu obyvatel

Dlouhodobý vývoj počtu obyvatel ve městě ukazuje na jeho populační růst, který dosáhl nejvyššího tempa v období 60. až 80. let minulého století. Kulminace počtu obyvatel ve městě přišla v 90. letech, kdy ve městě žilo přes 7 000 obyvatel, a v první dekádě nového tisíciletí a následoval opět populační útlum.



Obrázek 7: Dlouhodobý vývoj počtu obyvatel města Slavičína
Zdroj: ČSÚ

Vývoj obyvatelstva v poslední dekádě ukazuje na pokračující úbytek obyvatel ve městě, který dosahuje asi 1 % obyvatel ročně. Město ztrácí obyvatele především v důsledku jejich migrace, kdy ročně ve sledovaném období došlo k vystěhování cca 2 % obyvatel. Přírozený přírůstek v poslední dekádě je ve vztahu k celkové populaci prakticky nulový. K 31. 12. 2020 má město Slavičín podle údajů ČSÚ 6 316 obyvatel s trvalým pobytem. Podle údajů Ministerstva vnitra ČR k 1. 1. 2021 na území města pobývá také 101 cizinců a přechodným nebo trvalým pobytem.



Obrázek 8: Vývoj počtu obyvatel ve městě Slavičíně a Zlínském kraji

Zdroj: ČSÚ

Tabulka 7: Pohyb obyvatel ve městě Slavičín

Rok	2011	2012	2013	2014	2015	2016	2017	2018	2019	2020
Živě narození	53	56	51	49	93	56	74	68	55	70
Zemřelí	67	54	58	73	58	57	72	66	71	91
Přistěhovalí	63	87	64	72	102	78	108	106	93	89
Vystěhovalí	108	137	140	98	127	129	126	177	159	138
Přirozený přírůstek/úbytek	-14	2	-7	-24	35	-1	2	2	-16	-21
Přírůstek/úbytek stěhováním	-45	-50	-76	-26	-25	-51	-18	-71	-66	-49
Celkový přírůstek/úbytek	-59	-48	-83	-50	10	-52	-16	-69	-82	-70

Zdroj: ČSÚ

Trvale negativní migrační přírůstek je důsledkem urbanizační i suburbanizačních procesů. Odliv obyvatel z území města podle nahlášeného trvalého pobytu je v poslední pěti letech realizován zejména ve prospěch krajského města Zlína, Luhačovic, hlavních center České republiky (Praha, Brno) a dále do okolních méně urbanizovaných obcí jako Štítná nad Vláří-Popov nebo Rokytnice. V roce 2020 se výrazně zvýšil počet zemřelých, a to s velkou pravděpodobností v důsledku pandemie covid-19.

Tabulka 8: Vybrané obce s více než pět nahlášenými novými obyvateli původem ze Slavičína

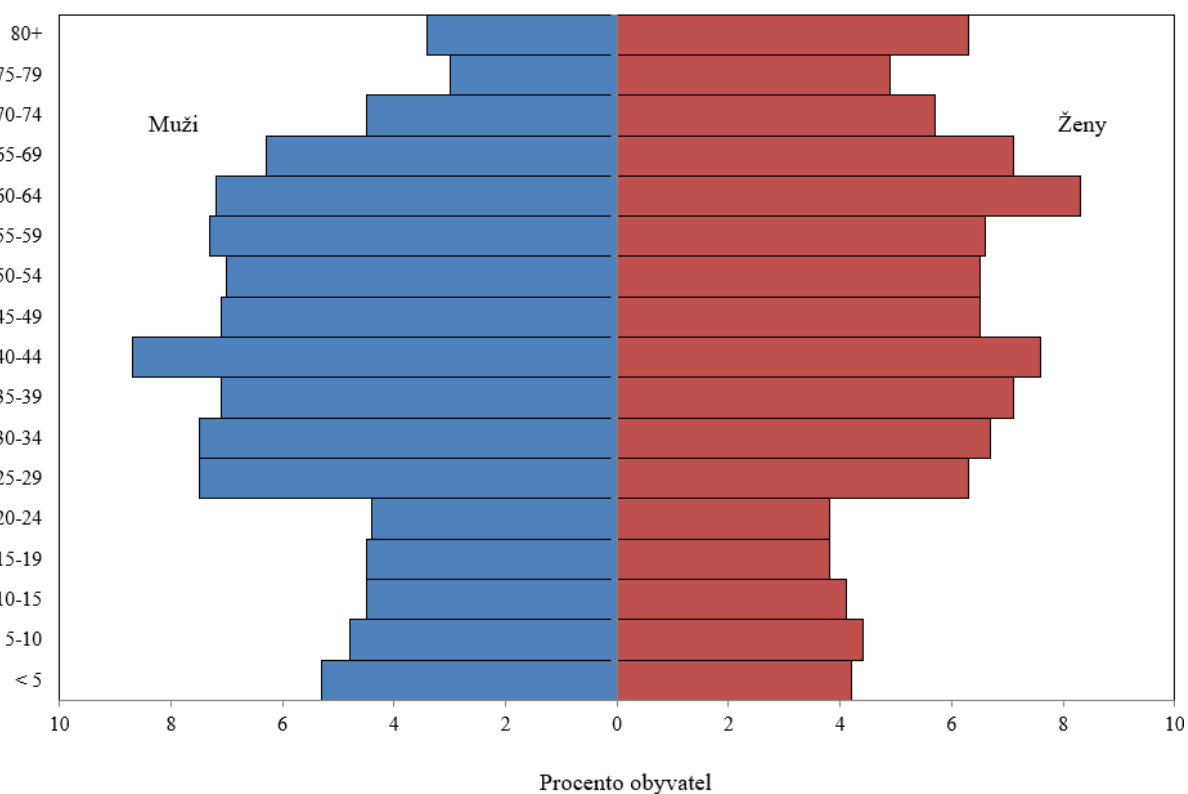
Rok	Zlín	Luhačovice	Praha /Brno	Štítná nad

				Vláří-Popov
2016	12	11	14	5
2017	13	-	-	5
2018	13	-	5	-
2019	15	9	14	12
2020	13	10	12	13

Zdroj: MÚ Slavičín

3.2.1.2. Věková struktura obyvatel

V důsledku nulového přirozeného přírůstku ve spojení s věkovým průměrem migrantů populace města stárne. Průměrný věk obyvatele se za posledních deset let zvýšil postupně ze 41,5 let na konci roku 2010 na současných 44,4 let. Průměrný věk mužů je v současnosti 42,5 let, zatímco u žen dosahuje 46,2. To odráží také menší počet narozených dívek a vyšší počet žen ve vysokém věku proti mužům ve stejné věkové kategorii, jak ilustruje následující věková pyramida města.



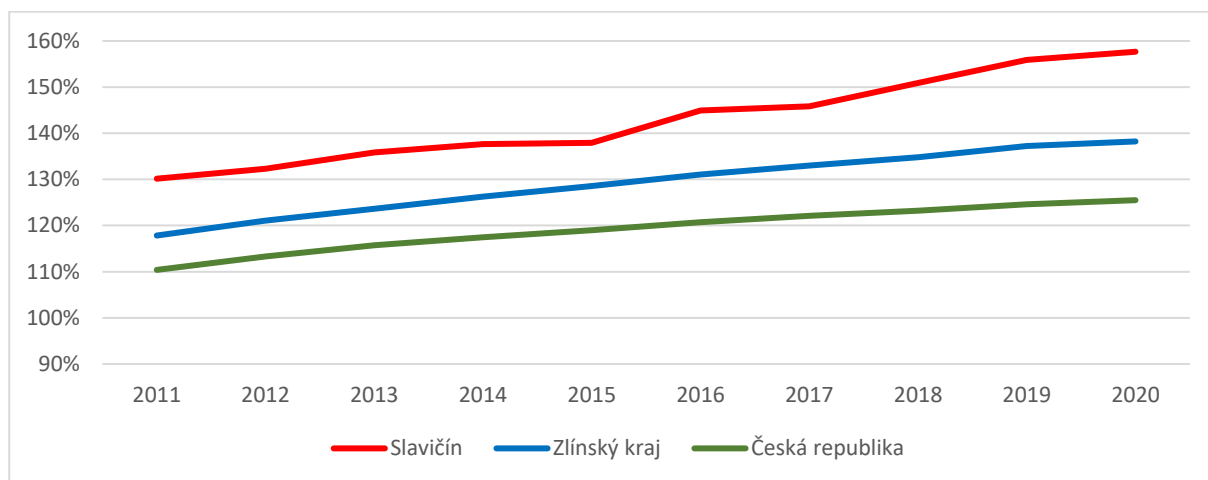
Obrázek 9: Věková pyramida k 31. 12. 2018

Zdroj: ČSÚ

3.2.1.3. Index stáří obyvatel

V poslední dekádě došlo rovněž k výrazně negativní změně v ukazateli index stáří, který porovnává kolik obyvatel věkové skupiny 65 a více let připadá na 100 dětí do 15 let. K významné

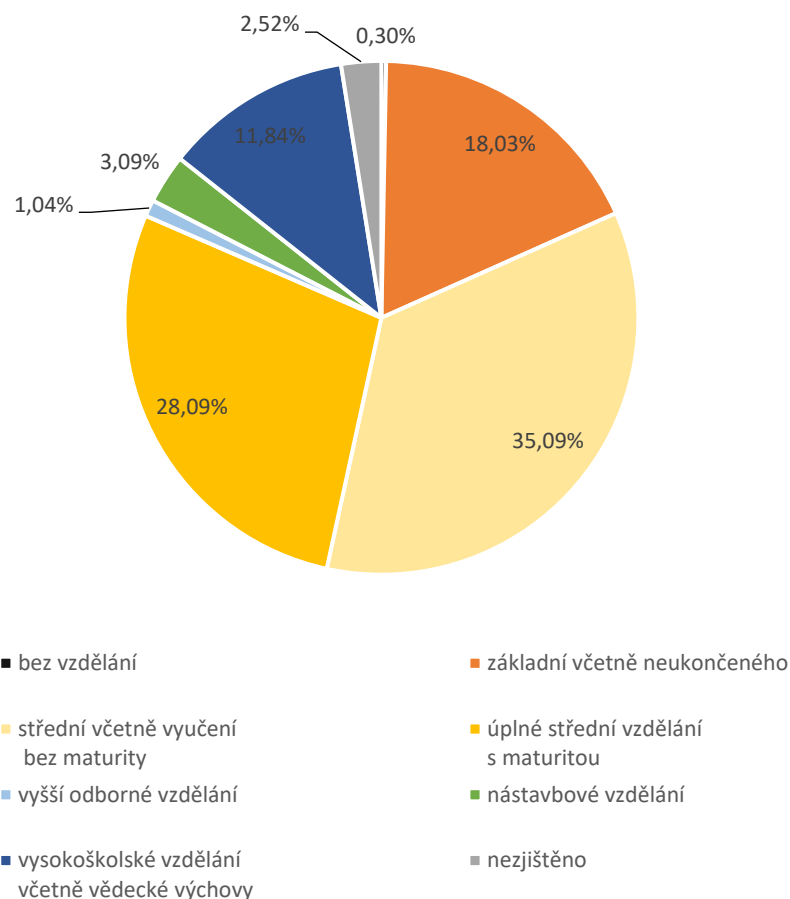
akceleraci došlo zejména v roce 2016 a v posledních dvou sledovaných letech. Nárůst indexu stáří ve městě je prudší, než je tomu v krajském u celorepublikovém měřítku.



Obrázek 10: Vývoj indexu stáří ve městě, kraji a České republice
Zdroj: ČSÚ

3.2.1.4. Vzdělanostní struktura obyvatel

Vzdělanostní struktura obyvatel byla naposled celkově zhodnocena při Sčítání lidu, domů a bytů 2011. V tomto období bylo ve městě 18 % obyvatel se základním vzděláním včetně neukončeného základního vzdělání, více než 35 % obyvatel dokončilo střední vzdělání bez maturity, 28 % dokončilo střední vzdělání s maturitou. Téměř 12 % procent obyvatel dokončilo vysokoškolské vzdělání a převažoval mezi nimi magisterský stupeň vzdělání. Pouze 0,3 % obyvatel uvedlo, že je bez vzdělání.



Obrázek 11: Vzdělanostní struktury obyvatel města Slavičín podle SLDB 2011

Zdroj: ČSÚ

Z hlediska národnosti se při Sčítání 2011 majoritní podíl obyvatel (cca 55 %) identifikoval s českou národností, 16 % s moravskou národností. Nejvýznamnější národnostní menšinou byla podle výsledků Sčítání slovenská národnostní menšina, s níž se identifikovalo asi 1,4 % obyvatel města.

3.2.1.5. Populační prognóza

Provedená populační prognóza vychází ze způsobu výpočtu, který je nazýván kohortně komponentní metodou. Kohortou se pro potřeby prognózy populačního vývoje města Slavičín rozumí skupina obyvatel v pětiletém věkovém intervalu, který je ilustrován v následující tabulce. Výpočet vychází z populace registrované Českým statistickým úřadem k 31. 12. 2020⁷.

Tabulka 9: Obyvatelstvo podle počtu a pohlaví k 31. 12. 2020

Věková skupina	Ženy	Muži
0–4	147	154

⁷ https://www.czso.cz/csu/xb/vekove_slozeni_obyvatelstva

5–9	135	143
10–14	153	154
15–19	114	146
20–24	121	130
25–29	195	200
30–34	187	224
35–39	212	204
40–44	245	267
45–49	235	241
50–54	200	211
55–59	222	216
60–64	242	221
65–69	260	202
70–74	194	158
75–79	163	100
80–84	124	64
85 +	87	45

Zdroj: ČSÚ

Kohortně komponentní metodu lze popsat jako rovnici, ve které se vypočítá budoucí populace součtem přeživší původní populace za zvolený interval, v našem případě pěti let, nově narozených dětí a salda migrace⁸. Metoda má svá omezení, a to zejména s ohledem na to, že v podmínkách České republiky nejsou běžně zveřejňována statistická data potřebná k výpočtu populační prognózy na úrovni obcí. Data o plodnosti žen a úmrtnostní tabulky potřebné pro výpočet přeživších jsou zveřejňována na úrovni okresů a je omezeno také časové období, za nějž jsou tato data k dispozici. Je třeba poznamenat také to, že metoda je stále méně přesnější, čím více do budoucnosti je prognóza zasazena. Pochopitelně v jejím rámci nelze také předvídat události, které mohou významně ovlivnit vývoj populace (přírodní katastrofy, válečné konflikty, bytová výstavba, změny hranic administrativních celků, rozložení pobytových sociálních služeb v budoucnu, pokrok v oblasti medicíny aj.). Takto lze předložená data vnímat jako odhad, který vychází ze současné situace a je výstupem modelu, který nikdy nebude zcela odpovídat realitě. Obecně je třeba také konstatovat, že populační prognóza je nepřesná u menších území, která

⁸ Smith, S. K., Tayman, J. and Swanson, D. A. (2013) A Practitioner's Guide to State and Local Population Projections. Dordrecht: Springer Netherlands

mohou být významně ovlivněna událostmi, které mají původ mimo tato území. Nepřesnost na úrovni malých územních celků souvisí také se zmíněným nedostatkem statistických dat na lokální úrovni.

Existuje více možností, jak do modelu kohortně komponentní analýzy zahrnout jednotlivé komponenty – plodnost, úmrtnost a migraci. V předkládaném případě byl pro komponentu plodnosti vzat v úvahu fakt, že konečná plodnost žen se zvyšujícím se rokem narození klesá. Z důvodu zohlednění zasazení prognózovaných dat do relativně kratší 10leté budoucnosti byl zvolen scénář, ve kterém je plodnost popsána jako průměrný počet dětí narozený průměrnému počtu žen ve věkových skupinách od 15 do 49 let věku za období let 2015–2019 v okrese Zlín, tedy v pětiletém intervalu předcházejícímu prognózovanému období. Výběr tohoto období zohledňuje kolísání plodnosti v tomto období a nevychází tedy pouze ze současné situace. Výpočet populační prognózy vycházející se zkušeností předchozího období využívá také Český statistický úřad při projekci vývoje populace celé České republiky⁹. Komponenta úmrtnosti je vypočtena na základě úmrtnostních tabulek mužů a žen v okrese Zlín za období 2015–2019.

Kohortně komponentní metodu lze při výpočtu populační prognózy použít ve variantě se zahrnutím migrace nebo bez zahrnutí migrace. Následující výpočet představuje první variantu, informace o migraci pokrývají období let 2016–2020.

Výsledky demografické prognózy kohortně komponentní metodou se zahrnutím migrace jsou ilustrovány v následující tabulce. Naznačuje, že v budoucnosti, se započtením konstantní migrace a při udržení míry plodnosti žen jako v období 2015–2019 (data za okres Zlín) a úmrtnosti obyvatel (data za okres Zlín, období 2015–2019), dojde ve městě k poklesu počtu obyvatel.

Tabulka 10: Populační prognóza města Slavičín na základě kohortně komponentní metody

Rok	2020	2025	2030
Ženy	3 236	3 049	2 858
Muži	3 080	2 825	2 559
Celkem	6 316	5 874	5 417

Zdroj: Vlastní výpočet na základě dat ČSÚ

Vývoj věkových skupin naznačený v následující tabulce naznačuje, že při udržení trendu plodnosti a úmrtnosti období 2015–2019 počet obyvatel v předproduktivním věku naroste. Počet obyvatel v produktivním věku bude nicméně klesat, protože přechod obyvatel předproduktivního věku do věku produktivního v kombinaci s vysokou emigrací obyvatel v produktivním věku nebude kompenzovat stárnutí populace, tedy přechod do věku postproduktivního. Počet obyvatel nejvyšší věkové skupiny bude v prognózovaném období stagnovat. Podle provedené populační prognózy by tak počet obyvatel města mohla v roce 2030 klesnout na 5 417.

Tabulka 11: Populační prognóza města v rozložení na věkové skupiny

Věková skupina	2020	2025	2030
----------------	------	------	------

⁹ Český statistický úřad (2018) Projekce obyvatelstva České republiky - 2018 – 2100. Dostupné z: <https://www.czso.cz/csu/czso/projekce-obyvatelstva-ceske-republiky-2018-2100>.

Předproduktivní (0–14)	886	917	930
Produktivní (15–64)	4 033	3 567	3 121
Poproduktivní (65 a více)	1 397	1 390	1 367

Zdroj: Vlastní výpočet na základě dat ČSÚ

3.2.2. Participativní procesy a zapojování obyvatel

3.2.2.1. Veřejné debaty a projednání

V případě významných investičních projektů nebo jiných zásadních témat organizuje město nárazově veřejné debaty. Taková setkání mají formu spíše nezávazných konzultací. Jako příklad lze uvést debatu o problémech a prioritách sídliště Malé Pole, která proběhla v budově slavičínské Sokolovny v roce 2019. Debatu vedla nestranná moderátorka a účastnilo se jí také vedení města. Další veřejné aktivity znemožnila opatření v důsledku pandemie Covid-19. Až v září 2021 proběhlo veřejné setkání s občany na téma Budoucnost prostranství mezi Sokolovnou a Horákovou vilou.

3.2.2.2. Dotazníková šetření

Zejména v souvislosti se zpracováním strategických a koncepčních dokumentů využívá město velmi často metodu dotazníkových šetření, a to prostřednictvím online formulářů. Takových metod bylo využito také při zpracování této strategie. Efektivnější možnosti pro zjišťování názorů veřejnosti nabízí aplikace Mobilní rozhlas, ve které lze také vytvořit a odeslat dotazníkový formulář.

3.2.2.3. Participativní rozpočet

V roce 2021 město vůbec poprvé spustilo projekt participativního rozpočtu. Lidé měli možnost v rámci projektu „Zlepšujeme Slavičín“ přihlásit svůj nápad v rozpočtovém rozmezí od 5 000 Kč až do 60 000 Kč. Celková alokace úvodního ročníku participativního rozpočtu byla 200 000 Kč. Pro potřeby projektu byl zřízen samostatný web, kde bylo možné přihlašovat nápady. Co se hlasování týče, tak vzhledem k prvnímu ročníku byla zvolena kombinovaná metoda odborné komise v případě většího množství projektů i hlasování veřejnosti.



Obrázek 12: Náhled webové stránky projektu participativního rozpočtu Zlepšujeme Slavičín

Zdroj: webová prezentace města

3.2.2.4. Participace žáků a studentů

Školy ve Slavičíně se snaží aktivně využívat participativní nástroje jako žákovské parlamenty, které fungují jak ve školách zřizovaných městem (Základní škola Slavičín-Vlára), tak na Gymnáziu Jana Pivečky ve Slavičíně.

V letech 2020 a 2021 byl rozvoj všech participativních procesů komplikován omezeními v souvislosti s pandemií covid-19.

3.2.3. Školství a vzdělávání

3.2.3.1. Předškolní vzdělávání

Na území města jsou lokalizovány organizace zajišťující předškolní, základní a střední vzdělávání. Předškolní vzdělávání je zajištěno především prostřednictvím čtyř pracovišť Mateřské školy Slavičín, jejímž zřizovatelem je město, a soukromé dětské skupiny Elánek franchiza Slavičín.

Mateřská škola Slavičín je subjektem, který vznikl k 1. 9. 2021 sloučením dvou subjektů – Mateřské školy-Malé Pole a Mateřské školy-Vlára.

Mateřská škola Slavičín-Malé Pole je příspěvkovou organizací města s registrovanou kapacitou až 142 dětí, jejíž součástí je také odloučené pracoviště MŠ Hrádek na Vlárské dráze. Její hlavní pracoviště je umístěno na ulici Dlouhá od druhé poloviny 60. let minulého století. Kapacita této lokality je tvořena čtyřmi třídami, do nichž může docházet až 112 dětí. Odloučené pracoviště MŠ Hrádek na Vlárské dráze bylo do roku 2003 samostatnou mateřskou školou, která byla od 1. ledna 2003 přiřazena k MŠ Slavičín-Malé Pole. V této lokalitě, uprostřed místní části Slavičina-Hrádku je k dispozici jedna třída s kapacitou 28 dětí. V posledních pěti letech byla na obou částech mateřské školy provedena rekonstrukce budov.

Mateřská škola Slavičín-Vlára je rovněž zřizována městem a lokalizována na sídlišti Vlára, kde působí od roku 1995. Příspěvkovou organizací města je v současné podobě od roku 2003, kdy došlo ke sloučení původní MŠ Vlára a MŠ Nevšová, která byla zřízena na počátku 80. let minulého století. V místní části Nevšová se nyní nachází odloučené pracoviště této mateřské školy. Provoz v MŠ Vlára je na hlavním pracovišti na ulici Nad Ovčírnu zajištěn v rámci tří tříd s kapacitou 66 dětí. Jedna z těchto tříd je speciálně vyčleněna jako logopedická třída. Odloučené pracoviště v Nevšové nabízí kapacitu 28 dětí v jedné třídě. Celkem je tedy kapacita tohoto zařízení 94 dětí.

Kapacity obou mateřských škol byly dlouhodobě vyčerpány, a to až do školního roku 2016/2017, kdy se objevila první volná místa v MŠ Slavičín-Malé Pole. Jedná se však o jednotky míst pouze v této mateřské škole na pracovišti na ulici Dlouhá. Ve školním roce 2019/2020 se i toto pracoviště zaplnilo z téměř 95 %. Kapacity ostatních pracovišť mateřských škol jsou konstantně zcela naplněny.

Tabulka 12: Kapacita a naplněnost městem zřizovaných mateřských škol

Školní rok	2015/16	2016/17	2017/18	2018/19	2019/20
počet dětí v MŠ Vlára celkem	94	94	93	94	94
počet dětí školky budova Vlára	66	66	66	66	66
- naplnění kapacity	100%	100%	100%	100%	100%
počet dětí školky budova Nevšová	28	28	28	28	28
- naplnění kapacity	100%	100%	100%	100%	100%
počet dětí v MŠ Malé Pole celkem	140	138	131	134	136
počet dětí školky budova Malé Pole	112	112	112	112	112
- naplnění kapacity	100%	98%	92%	95%	96%
počet dětí školky budov a Hrádek	28	28	28	28	28
- naplnění kapacity	100%	100%	100%	100%	100%

Zdroj: Koncepce rozvoje školství města Slavičín 2020–2025

Městem zřizovaná zařízení předškolní péče jsou doplněna soukromou dětskou skupinou Elánek franchiza Slavičín s kapacitou 12 dětí, která sídlí na Mladotickém nábřeží.

3.2.3.2. Základní vzdělávání

Základní vzdělávání je ve městě poskytováno třemi základními školami, z nichž dvě zřizuje město Slavičín.

Základní škola Slavičín-Malé Pole má celkovou kapacitu 220 žáků, disponuje také školní družinou, které může docházet 60 žáků a školní jídelnou o kapacitě 200 stravovaných osob. Škola na sídlišti Malé Pole funguje od školního roku 1991/1992. Kapacita školy ani školní jídelny vyčerpána není, ovšem velký zájem je o školní družinu, jejíž dvě oddělení jsou trvale naplněna.

Tato základní škola poskytuje vzdělání v 1.–5. třídě a ve školním roce 2019/2020 v ní bylo celkem sedm tříd. Tato základní škola nemá k dispozici vlastní tělocvičnu a kabinety pro učitele. Ve školním roce 2021/2022 na škole začal fungovat díky dotaci z Evropské unie Školní klub, který zajišťuje program pro děti třetích, čtvrtých a pátých tříd po vyučování až do 16 hodin odpoledne.

Tabulka 13: Kapacita a naplnění ZŠ Slavičín-Malé Pole

Školní rok	2015/16	2016/17	2017/18	2018/19	2019/20
kapacita školy	220	220	220	220	220
- naplnění kapacity	58%	62%	60%	64%	62%
počet žáků v 1. ročníku	30	36	25	27	25
kapacita školní družiny	60	60	60	60	60
- naplnění kapacity	100%	100%	100%	100%	100%

Zdroj: Koncepce rozvoje školství města Slavičín 2020–2025

Základní škola Slavičín-Vlára je úplnou základní školou poskytující vzdělání v 1.–9. ročníku. Základní škola funguje ve dvou budovách (pro 1–4. ročník a pro 5–9. ročník), její součástí je také školní družina, školní klub a jídelna. Školní jídelna obslouží svou kapacitou až 1 000 osob, školní družina a klub mají kapacitu 150 žáků. Právě kapacita školní družiny a klubu je trvale vyčerpána a počet zájemců o tyto služby převyšuje počet volných míst.

Tabulka 14: Kapacita a naplnění ZŠ Slavičín-Vlára

Školní rok	2015/16	2016/17	2017/18	2018/19	2019/20
kapacita školy	800	800	800	800	800
- naplnění kapacity					
počet žáků v 1. ročníku	43	43	62	28	37
kapacita školní družiny a klubu	150	150	150	150	150
- naplnění kapacity	100%	100%	100%	100%	100%

Zdroj: Koncepce rozvoje školství města Slavičín 2020–2025

Základní škola Slavičín, Hrádek na Vlárské dráze je organizací zřizovanou Zlínským krajem. Její součástí je také základní škola speciální, přípravný stupeň základní školy speciální a školní družina. Kapacita základní školy je 55 žáků, základní školu speciální může navštěvovat až 18 žáků a do školní družiny je možnost přijmout žáků 17.

Tabulka 15: Naplnění ZŠ Slavičín, Hrádek na Vlárské dráze

Školní rok	2015/2016	2016/2017	2017/2018	2018/2019
ZŠ	8	9	8	7

Přípravný stupeň ZŠ speciální	1	0	0	0
ZŠ speciální	7	5	8	8
Rehabilitační třída (součást ZŠ speciální)	5	5	0	0
Školní družina	17	17	16	15

Zdroj: Výroční zprávy ZŠ Slavičín, Hrádek na Vlárské dráze

Škola realizuje vzdělávání a výchovu v dobíhajícímu programu pro žáky 1.–9. ročníku základní školy praktické, dále v programu pro žáky základní školy s minimální doporučenou úrovní pro úpravy očekávaných výstupů. Dále pak pro žáky 1.–10. ročníku základní školy speciální a s žáky jedné třídy základní školy speciální, kde se vyučuje s rehabilitačním vzdělávacím programem. Školu navštěvují žáci s mentálním postižením, popř. žáci s více vadami a autisté.

3.2.3.3. Střední vzdělávání

Gymnázium Jana Pivečky a Střední odborná škola Slavičín je jedinou střední školou lokalizovanou ve městě. Jejím zřizovatelem je Zlínský kraj a celková kapacita je 720 žáků.

Gymnázium je situováno poblíž zámeckého parku a je součástí školského komplexu zahrnujícího ZŠ Slavičín-Vlára, sportovní halu, hřiště, nový sportovní areál. Má k dispozici rekonstruovanou školní jídelnu ZŠ Slavičín-Vlára a školní bufet. SOŠ je situována u hlavní silnice mezi Slavičínem a Vlachovicemi v k. ú. Divnice, má vlastní tělocvičnu, výdejnu jídla a bufet. V posledních třech školních letech došlo k neotevření některých studijních oborů z důvodu malého počtu uchazečů o studium.

Tabulka 16: Vyučované obory a počty žáků na Gymnáziu Jana Pivečky a Střední odborné škole Slavičín

Vyučované obory	Kód oboru	Počet žáků		
		2017/2018	2018/2019	2019/2020
Gymnázium 8leté	7941K81	177	190	190
Gymnázium 4leté	7941K41	97	96	92
Informační technologie	1820M01	28	38	38
Mechanik seřizovač	2345L01	69	59	58
Obráběč kovů	2356H01	44	52	42
Elektrikář	2651H01	17	11	18
Instalatér	3652H01	14	13	21
Podnikání – NS (denní studium)	6441L51	30	35	31
Podnikání – NS (dálkové studium)	6441L51	17	6	0
Mechanik opravář motorových vozidel	2368H01	6	0	0

Kuchař-číšník	6551H01	6	0	0
---------------	---------	---	---	---

Zdroj: Výroční zprávy Gymnázia Jana Pivečky a Střední odborné školy Slavičín

3.2.3.4. Další vzdělávání

Další vzdělávací aktivity jsou ve městě zajišťovány prostřednictvím působení Základní umělecké školy a Domu dětí a mládeže Slavičín. Základní umělecká škola Slavičín (dále jen ZUŠ) působí ve městě od poloviny 60. let minulého století. V současnosti se jedná o dvouoborovou školu nabízející vzdělávání v hudebním a výtvarném oboru.

Tabulka 17: Vyučované obory a počty žáků na ZUŠ Slavičín

Vyučované obory	Počet žáků		
	2017/2018	2018/2019	2019/2020
Hudební	225	219	230
Výtvarný	100	106	95

Zdroj: Výroční zprávy ZUŠ Slavičín

Dům dětí a mládeže Slavičín je příspěvkovou organizací města, která nabízí činnost v zájmových kroužcích především pro děti školního věku, ale i další cílové skupiny. Pravidelně rovněž pořádá programy pokrývající období krátkodobých prázdnin, příměstské a pobytové tábory a nabízí kurzy pro mládež i dospělé. Ve školním roce 2019/2020 navštěvovalo toto zařízení celkem 598 osob, z toho 579 ve věku do 15 let, v 54 zájmových útvarech¹⁰.

3.2.4. Bezpečnost

Počet událostí evidovaných Policií České republiky na území města se v posledních pěti letech postupně snižoval. Mezi evidovanými událostmi jednoznačně převažují přestupky, které tvořily 95 % evidovaných a zveřejněných událostí, a to zejména přestupky na úseku bezpečnosti silničního provozu a silničního hospodářství (cca 79 % všech událostí).

Tabulka 18: Počet událostí evidovaných Policií ČR na území města

Rok	Počet událostí	Z toho				
		Přestupky	Násilná trestná činnost	Dopravní nehody	Krádeže	Krádeže vloupáním
2016	1021	991	3	4	3	4
2017	703	662	6	4	6	3

¹⁰ Výroční zpráva o činnosti DDM Slavičín za období školního roku 2019/2020, <https://ddmslavicin.iddm.cz/admin/download/document/41>

2018	801	762	5	5	6	2
2019	639	580	6	8	5	4
2020	632	612	1	1	2	1

Zdroj: Mapa kriminality Policie ČR¹¹

Souhrn hlavních poznatků z kapitoly Chytří lidé:

- Populační růst města dosáhl nejvyššího tempa v období 60. až 80. let minulého století, kulminace počtu obyvatel ve městě přišla v 90. letech, kdy ve městě žilo přes 7 000 obyvatel
- Vývoj obyvatelstva v poslední dekádě ukazuje na pokračující úbytek obyvatel ve městě, který dosahuje asi 1 % obyvatel ročně
- Odliv obyvatel z území města podle nahlášeného trvalého pobytu je v poslední pěti letech realizován zejména ve prospěch krajského města Zlína, Luhačovic, hlavních center České republiky (Praha, Brno) a dále do okolních méně urbanizovaných obcí jako Štítná nad Vláří-Popov nebo Rokytnice.
- Průměrný věk obyvatele se za posledních deset let zvýšil postupně ze 41,5 let na konci roku 2010 na současných 44,4 let
- Průměrný věk mužů je v současnosti 42,5 let, zatímco u žen dosahuje 46,2 (to odráží také menší počet narozených dívek a vyšší počet žen ve vysokém věku proti mužům ve stejné věkové kategorii)
- Tendence stárnutí populace je prudší, než je tomu v krajském i celorepublikovém měřítku
- Podle provedené populační prognózy by počet obyvatel města mohl klesnout na 5 417 v roce 2030
- Město je aktivní v zapojování obyvatelstva do participativních procesů jako jsou veřejné debaty, pravidelná dotazníková šetření, v roce 2021 město vůbec poprvé spustilo projekt participativního rozpočtu „Zlepšujeme Slavičín“
- Kapacity mateřských škol jsou konstantně zcela naplněny
- Existence Gymnázia Jana Pivečky a Střední odborné školy Slavičín s kapacitou 720 studentů na území města
- Nabídka perspektivních technických oborů na Střední odborné škole Slavičín jako informační technologie, mechanik seřizovač nebo obráběč kovů
- Aktivně působí Základní umělecká škola Slavičín a Dům dětí a mládeže Slavičín
- Přestupky a další události evidované Policií České republiky na území města se v posledních pěti letech postupně snižují (pokles z 991 přestupků v roce 2016 na 612 přestupků v roce 2020)

¹¹ <https://kriminalita.policie.cz/>

3.3. Chytrá ekonomika / Smart Economy

Podstatou kapitoly Chytrá ekonomika je popsat aktuální stav podnikání a zaměstnanosti na území města. Důraz je kladen na perspektivní inovativní obory i na aspekty spolupráce s městem. Vzhledem ke strojírenské a obuvnické tradici města je orientace na větší spolupráci a podporu rozvoje místní ekonomiky jedním z pilířů dalšího rozvoje.

Hlavní analyzovaná témata:

- Ekonomická základna a trh práce,
- Přehled nejvýznamnějších podniků,
- Inovativní podnikatelské subjekty.

3.3.1. Ekonomická aktivita obyvatel

Ekonomická aktivita obyvatelstva představuje jeho vztah k trhu práce, ve smyslu jejich zařazení mezi zaměstnané, nezaměstnané nebo ekonomicky neaktivní osoby. Zaměstnané osoby jsou starší 15 let, patří mezi ně také zaměstnavatelé, samostatně výdělečně činní, pracující důchodci, pracující studenti a učni a osoby na mateřské dovolené, pokud před nástupem pracovaly. Nezaměstnaní jsou osoby starší 15 let, které k okamžiku sčítání byly bez práce, hledaly aktivně práci a zároveň byly připraveny k nástupu do práce. Ekonomicky neaktivní osoby jsou poté všechny osoby nespádající do výše uvedených dvou skupin¹². Ekonomická aktivita obyvatel města Slavičín byla zjišťována v roce 2011 v rámci Sčítání lidu, domů a bytů. Je popsána v tabulce níže, kdy ekonomicky aktivních bylo více než 49 % z tehdejších 6 611 obyvatel. Téměř 90 % z ekonomicky aktivních obyvatel bylo zaměstnaných, a to zejména v pozici zaměstnanců, zaměstnavatelů a osob samostatně výdělečně činných. Marginální podíl na ekonomicky aktivních měli také pracující důchodci a osoby na mateřské dovolené (celkem 2,5 %). Ekonomicky aktivní obyvatelé města Slavičín tvořili 35 % ekonomicky aktivního obyvatelstva ORP Luhačovice a 3,5 % ekonomicky aktivních osob v okrese Zlín v době sčítání. Toto zastoupení je proporcionální ve vztahu k celkovému počtu obyvatel, kdy počet obyvatel města ve sledovaném období odpovídal cca 35 % obyvatel ORP a 3,5 % obyvatel okresu.

¹² <http://apl.czso.cz/iSMS/ukazdet.jsp?fnazev=aktivita&froz=0&fid=2384>

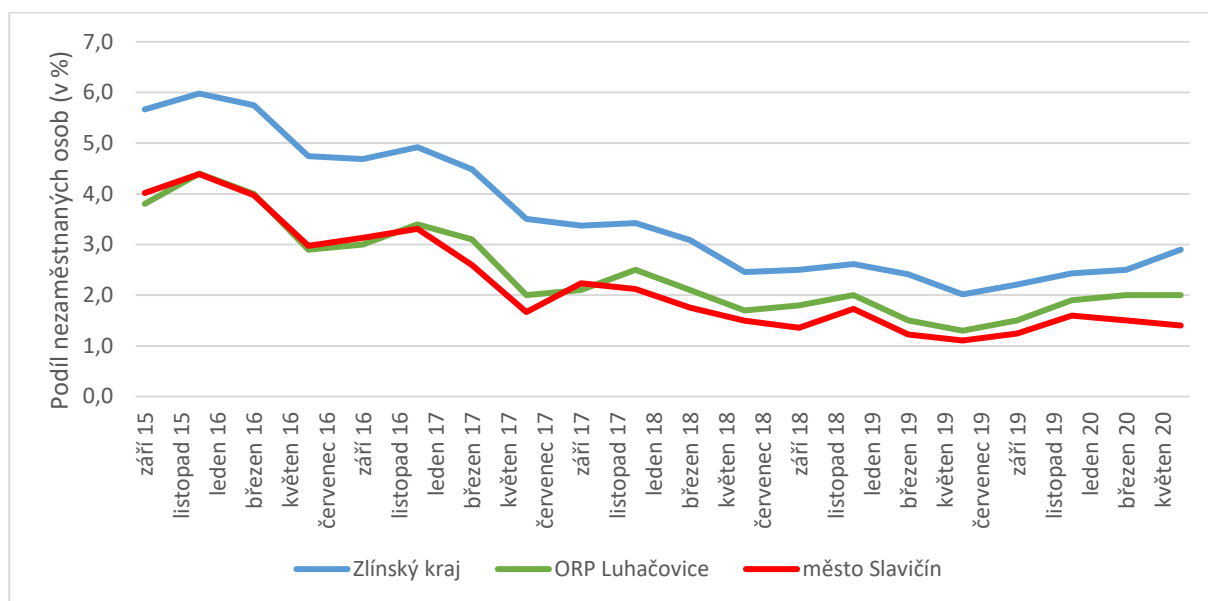
Tabulka 19: Ekonomická aktivita obyvatel města, ORP Luhačovice a okresu Zlín podle SLDB 2011

Ekonomická aktivita		Město Slavičín				ORP Luhačovice	Okres Zlín	
		abs.	%	muži	ženy			
Obyvatelstvo celkem		6 611	100,0	3 230	3 381	18 754	190 488	
Ekonomicky aktivní		3 257	49,3	1 775	1 482	9 266	94 172	
v tom	zaměstnaní	2 966	44,9	1 632	1 334	8 443	85 673	
	v tom	zaměstnanci, zaměstnavatelé, samostatně činní, pomáhající	2 739	41,4	1 553	1 186	7 803	78 820
		pracující studenti a učni	63	1,0	33	30	144	1 361
		pracující důchodci	108	1,6	46	62	328	3 737
		ženy na mateřské dovolené	56	0,8	-	56	168	1 755
	nezaměstnaní	291	4,4	143	148	823	8 499	
	v tom	hledající první zaměstnání	46	0,7	22	24	140	1 319
		ostatní nezaměstnaní	245	3,7	121	124	683	7 180
Ekonomicky neaktivní		3 120	47,2	1 316	1 804	8 858	89 523	
v tom	nepracující důchodci	1 563	23,6	581	982	4 353	43 687	
	ostatní s vlastním zdrojem obživy	109	1,6	9	100	303	3 196	
	osoby v domácnosti, děti předškolního věku, ostatní závislé osoby	451	6,8	215	236	1 334	14 703	
	žáci, studenti, učni	997	15,1	511	486	2 868	27 937	
Nezjištěno		234	3,5	139	95	630	6 793	

Zdroj: ČSÚ

3.3.2. Nezaměstnanost

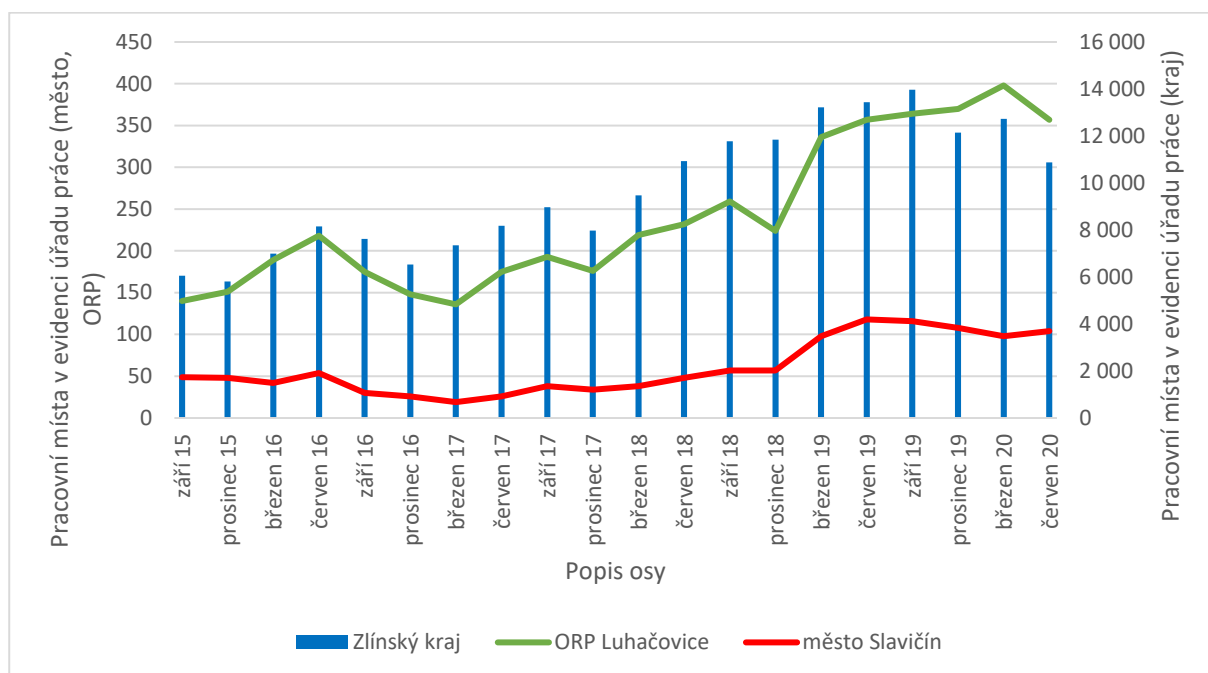
Podíl nezaměstnaných osob vypočtený Českým statistickým úřadem jako počet dosažitelných uchazečů o zaměstnání ve věku 15–64 let/počet obyvatel ve věku 15–64 let v % měl ve městě setrvale klesající tendenci s mírnými výkyvy do druhého čtvrtletí roku 2019. Svého minima dosáhl ve čtvrtletním srovnání v červnu 2019, kdy byla jeho hodnota 1,3 %. Vlivem nepříznivého ekonomického vývoje a krize spojené s onemocněním Covid-19 a následnými opatřeními proti jeho rozšíření začal podíl nezaměstnaných osob ve městě v roce 2020 stoupat na hodnotu 1,8 %, které dosáhl na konci září 2020. Zároveň s tím docházelo k úbytku počtu pracovních míst v evidenci pracovního úřadu z maximálních hodnot okolo 118 osob dosahovaných ve druhém a třetím čtvrtletí roku 2019. Trend vývoje podílu nezaměstnaných osob ve městě začal v roce 2020 vykazovat zvýšené hodnoty a je v souladu s vývojem v celém správním obvodu ORP a stejně tak odpovídá širšímu vývoji v kraji, kde dochází k ještě výraznějšímu nárůstu podílu nezaměstnaných osob.



Obrázek 13: Vývoj nezaměstnanosti ve městě, ORP a kraji

Zdroj: Ministerstvo práce a sociálních věcí ČR

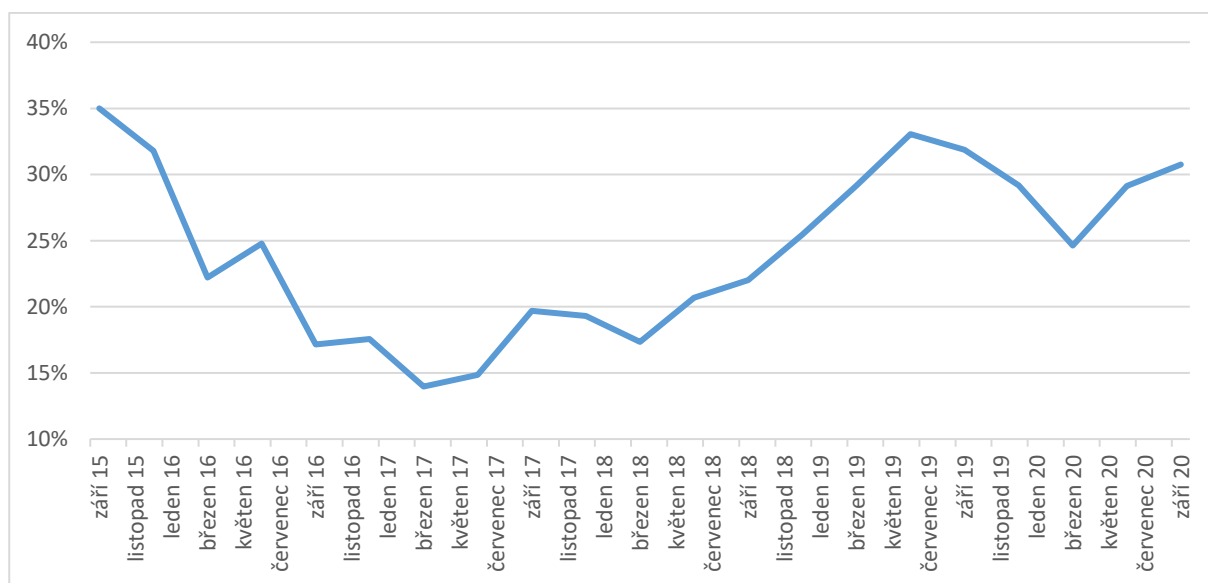
Vývoj počtu volných pracovních míst v evidenci úřadu práce ve městě a ORP sleduje podobné celkové trendy. K nárůstu docházelo po celou dobu ekonomické konjunktury. Strmější propad je možné registrovat od března 2020, ten se však týká kraje a ORP, nikoliv však města samotného, kdy dochází spíše ke stagnaci počtu volných míst.



Obrázek 14: Vývoj počtu volných míst ve městě, ORP a kraji

Zdroj: Ministerstvo práce a sociálních věcí ČR

Podíl neobsazených pracovních míst evidovaných úřadem práce ve městě Slavičín na počtu těchto pracovních míst v ORP má ve sledovaném období průměrnou hodnotu 24 %, podíl se zvyšuje zejména v letech 2019 a 2020. Značí tedy přirozenou koncentraci pracovních míst ve městě jako jednom z center pracovních příležitostí ORP Luhačovice.

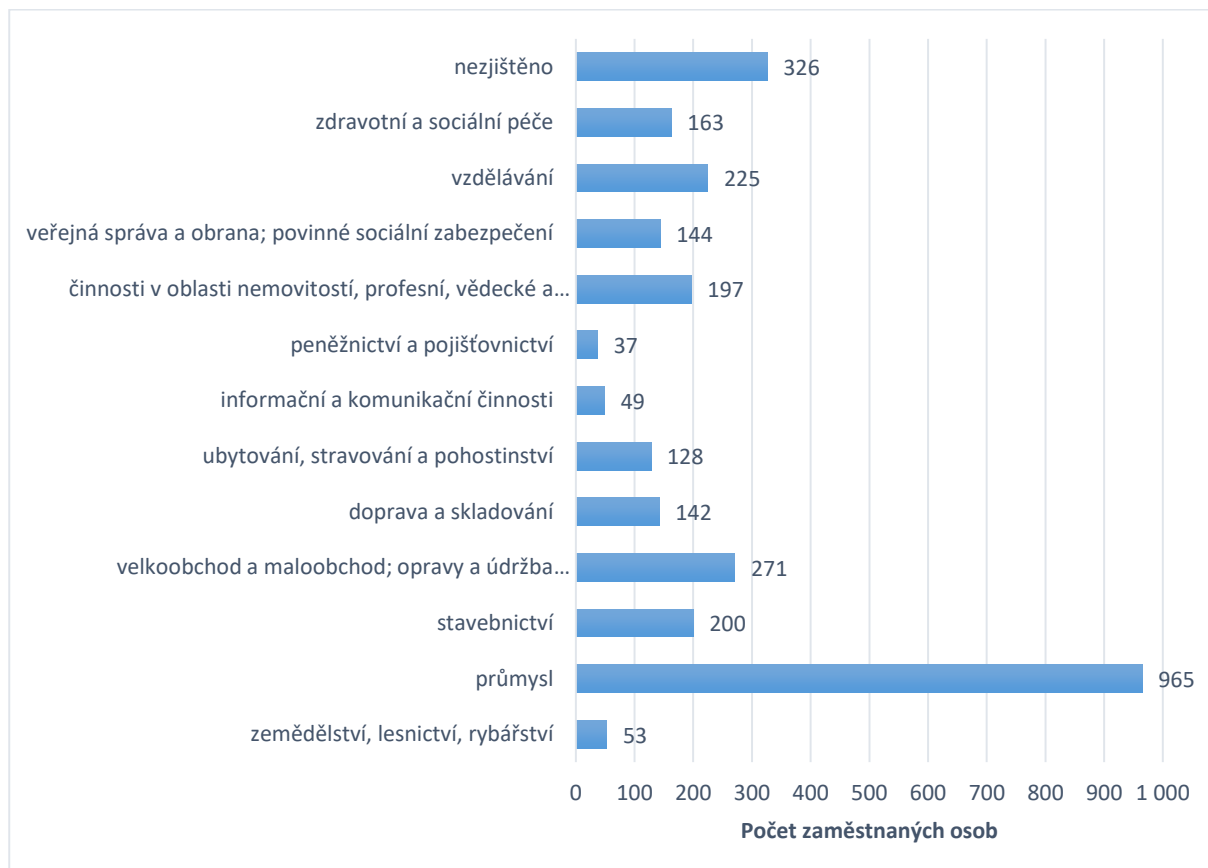


Obrázek 15: Podíl volných pracovních míst ve městě na volných pracovních místech v ORP

Zdroj: Ministerstvo práce a sociálních věcí ČR

3.3.3. Zaměstnanost podle segmentů ekonomiky

Podle výsledků Sčítání lidu, domů a bytů v roce 2011 pracuje nejvíce zaměstnaných osob ve Slavičíně v průmyslových odvětvích (téměř třetina zaměstnaných osob), dále jsou významně zastoupena odvětví velkoobchod a maloobchod, opravy a údržba motorových vozidel (9,1 % zaměstnaných), vzdělávání (7,6 % zaměstnaných) a stavebnictví (6,7 % zaměstnaných).



Obrázek 16: Odvětvová zaměstnanost ve městě podle SLDB 2011

Zdroj: ČSÚ

Z hlediska průměrné měsíční mzdy se Zlínský kraj řadí za rok 2019 na jedenácté místo v mezikrajském srovnání. Z hlediska mediánu měsíčních mezd se řadí na předposlední místo v České republice, kdy nižší medián vykazuje pouze Karlovarský kraj. Průměrná měsíční mzda narostla ve sledovaném období 2015 až 2019 na 133 % původního finančního objemu.

Tabulka 20: Vývoj průměrné měsíční mzdy v krajích

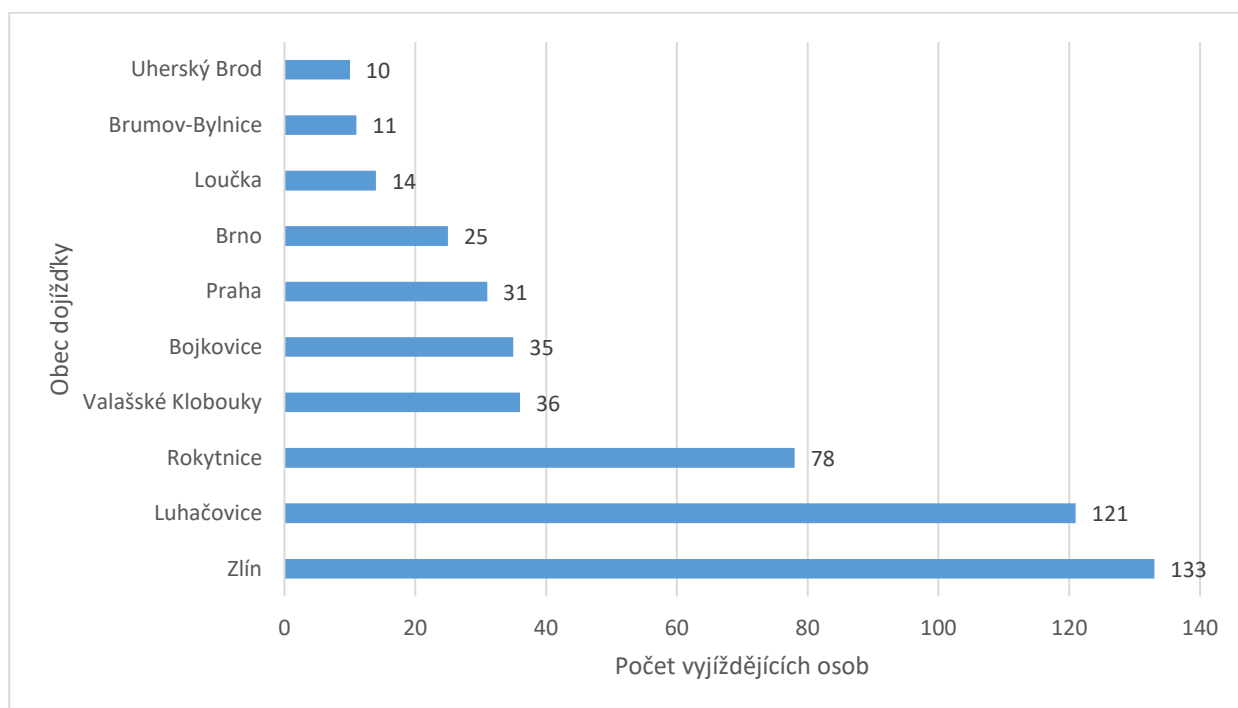
	Průměrná měsíční mzda			Medián měsíčních mezd		
	2019	2015	Změna	2019	2015	Změna
Česká republika	36 336	27 811	131 %	31 434	23 726	132 %
Hlavní město Praha	45 928	36 371	126 %	37 602	28 677	131 %
Středočeský kraj	36 960	27 997	132 %	32 570	24 582	132 %

Jihočeský kraj	32 707	25 246	130 %	29 460	22 697	130 %
Plzeňský kraj	35 208	27 013	130 %	31 985	24 135	133 %
Karlovarský kraj	31 651	24 119	131 %	28 793	21 747	132 %
Ústecký kraj	33 188	25 301	131 %	30 165	22 644	133 %
Liberecký kraj	34 226	26 358	130 %	30 936	23 946	129 %
Královéhradecký kraj	34 343	25 192	136 %	30 872	22 521	137 %
Pardubický kraj	32 607	24 856	131 %	29 761	22 283	134 %
Kraj Vysočina	33 443	25 258	132 %	30 262	22 600	134 %
Jihomoravský kraj	35 356	27 051	131 %	30 951	23 328	133 %
Olomoucký kraj	32 668	24 584	133 %	29 613	21 918	135 %
Zlínský kraj	32 688	24 554	133 %	29 164	21 770	134 %
Moravskoslezský kraj	32 845	25 475	129 %	29 881	23 116	129 %

Zdroj: ČSÚ

3.3.4. Dojíždka a vyjíždka do zaměstnání

Trh práce ve městě Slavičín je z hlediska vyjíždky navázán především na krajské město Zlín, do kterého v roce 2011 podle výsledků Sčítání lidu, domů a bytů vyjíždělo 133 z 678 vyjíždějících za prací (téměř 20 %), což odpovídá vazbě typu krajské metropole s významným počtem pracovních příležitostí. Další významné vazby z hlediska vyjíždky za prací existují s centrem ORP Luhačovice (téměř 18 %) nebo Rokytnicí (11,5 %).



Obrázek 17: Nejčastější cíle vyjížděky za práci podle SLDB 2011

Zdroj: ČSÚ

3.3.5. Přehled ekonomických subjektů

Na území města se dle údajů Českého statistického úřadu nachází k 31. 12. 2019 celkem 1 577 registrovaných ekonomických subjektů. Aktivita byla zjištěna u 820 z nich. Při pohledu na vývoj počtu registrovaných ekonomických subjektů ve městě Slavičín v průběhu let lze identifikovat mírný nárůst (v roce 2006 bylo registrováno celkem 1 508 subjektů, v roce 2012 to bylo 1 559 subjektů).

Dle převažující činnosti je nejvíce podnikatelských subjektů registrovaných v oboru průmysl (z ekonomicky aktivních podniků je jich celkem 172). Celkem 132 aktivních subjektů se zabývá velkoobchodem, maloobchodem či opravou a údržbou motorových vozidel. Třetím nejčetnějším oborem aktivních podniků ve městě je stavitelství (126 podnikatelských subjektů).

Tabulka 21: Přehled podnikatelských subjektů dle převažující činnosti na území města Slavičín

Činnost podnikání	Registrovaných	Aktivní
Zemědělství, lesnictví, rybářství	70	46
Průmysl celkem	287	172
Stavebnictví	221	126
Velkoobchod a maloobchod, opravy a údržba motorových vozidel	313	132
Doprava a skladování	44	22

Ubytování, stravování a pohostinství	74	34
Informační a komunikační činnosti	28	15
Peněžnictví a pojišťovnictví	9	4
Činnosti v oblasti nemovitostí	80	14
Profesní, vědecké a technické činnosti	160	100
Administrativní a podpůrné činnosti	21	17
Veřejná správa a obrana, povinné sociální zabezpečení	6	5
Vzdělávání	33	23
Zdravotní a sociální péče	30	24
Kulturní, zábavní a rekreační činnosti	25	13
Ostatní činnosti	129	55

Zdroj: Český statistický úřad, Veřejná databáze, Slavičín (okres Zlín), 2020, vlastní zpracování

Uvedená tabulka jednoznačně potvrzuje fakt, že Slavičín je průmyslovým městem s bohatě zastoupenou technickou výrobou.

Pokud se podíváme na statistiku, která se týká podnikatelských subjektů podle jejich právní formy, tak zjistíme, že z celkových 820 aktivních podnikatelských subjektů je 620 fyzických osob (z toho 15 zemědělských podnikatelů) a 200 osob právnických (160 obchodních společností, 5 akciových a 2 družstva).

3.3.6. Nejvýznamnější podniky

Dle dostupných dat jsou subjekty na území města Slavičín s největším obrátem následující firmy:

- NECY s. r. o. (hlavní NACE uvedeno Maloobchod prostřednictvím internetu, počet zaměstnanců 17),
- BTC TRADE s. r. o. (hlavní NACE je Maloobchod s farmaceutickými přípravky, počet zaměstnanců 16),
- MEDIA MIX, s. r. o. (hlavní NACE Výroba ostatních plastových výrobků – Zpracovatelský průmysl, počet zaměstnanců 53).

Všechny tyto podnikatelské subjekty jsou zařazeny v kategorii obrátu 60 až 99,99 mil. Kč (údaj dostupný za rok 2018).

Pokud se podíváme na podnik, který zaměstnává největší počet zaměstnanců, tak zde se v kategorii 250–499 zaměstnanců nachází jediný podnikatelský subjekt:

- **NTS Prometal Machining**, s. r. o. Tato firma sídlí v místní části Hrádek na Vlárské Dráze a hlavním předmětem podnikání je Zpracovatelský průmysl, konkrétně Obrábění. V roce 2018 uvedla společnost obrát 300 až 499,99 mil. Kč.

Druhým největším zaměstnavatelem na území města Slavičín je:

- **Prabos plus** a. s. Tato firma je v kategorii počtu zaměstnanců na úrovni 200 až 249 zaměstnanců. Historie firmy Prabos sahá do roku 1860 (založena firma Japis – Jan Pivečky vybudoval továrnu na zpracování usní, později započala výroba obuvi, která ve městě trvá dodnes). Prabos se specializuje na výrobu obuvi pro bezpečnostní složky státu a pro náročné spotřebitele. Obrat firmy za rok 2018 byl uváděn v kategorii 300 až 499,99 mil. Kč.

Dalšími výraznými zaměstnavateli na území města jsou firmy PGI MORAVA, s. r. o. a EKOFILTR spol. s r. o. Tyto společnosti udávají počet zaměstnanců v rozmezí 100 až 199. Obě společnosti působí ve Zpracovatelském průmyslu. PGI MORAVA se zabývá Obráběním s obrátem 100 až 199,99 mil. Kč. Firma sídlí ve Slavičíně, výrobní závod se nachází v areálu společnosti TVD v Rokytnici. Podnik EKOFILTR sídlí v průmyslovém areálu v Divnicích a zabývá se Výrobou průmyslových chladicích a klimatizačních zařízení. Obrat firmy je uváděn za rok 2018 také v kategorii 100 až 199,99 mil. Kč.

V kategorii 50 až 99 zaměstnanců nalezneme na území města celkem sedm subjektů, čtyři z nich jsou veřejnými subjekty (město Slavičín, Městská nemocnice Slavičín, Gymnázium Jana Pivečky a Střední odborná škola Slavičín, Základní škola Slavičín-Vlára) a tři jsou obchodní společnosti. Poměrně mladou firmou je Krajčí plus s. r. o., která sídlí v průmyslové zóně v Divnicích. Výrobou tradičních bramborových lupínků se zabývá od roku 1995, ale na významu podnik získává od roku 2013 nejen díky inovativnímu přístupu. Obrat Krajčí plus byl v roce 2018 celkem 100 až 199,99 mil. Kč. Další firmou v kategorii 50 až 99 zaměstnanců je TVD-Rubber & Plastics, a. s. Jedná se o firmu s oborem činnosti Výroba ostatních pryžových výrobků. Firma byla zapsána v roce 2019 a sídlí v průmyslovém areálu v Divnicích (mateřskou firmou je TVD-Technická výroba, a. s.). Třetí a poslední obchodní společností s počtem zaměstnanců 53 je firma MEDIA MIX, která byla zmíněna výše (jako firma s významným obrátem).

Je třeba zmínit i firmu TVD-Technická výroba, a. s., i přes fakt, že má své sídlo v Rokytnici. Firma je pro město Slavičín významná jako silný a stabilní zaměstnavatel (na trhu funguje více než 30 let) a také je mimo jiné donátorem místního fotbalového klubu (FC TVD Slavičín). TVD se zabývá Zpracovatelským průmyslem a zaměstnává dle oficiálních informací společnosti více než 500 osob.

Tabulka 22: Přehled nejvýznamnějších zaměstnavatelů na území města Slavičín

Název subjektu	Kategorie počtu zaměstnanců	Obrat (v Kč)	Obor podnikání (hlavní CZ NACE)
A G R O L spol. s r. o.	20–24	30 000 000 – 59 999 999	Výroba zemědělských a lesnických strojů
AVENA s. r. o.	25–49	500 000 000 – 999 999 999	Velkoobchod s mléčnými výrobky, vejci, jedlými oleji a tuky
BTC TRADE s. r. o.	20–24	60 000 000 – 99 999 999	Maloobchod s farmaceutickými přípravky
BTH Slavičín, spol. s r. o.	20–24	30 000 000 – 59 999 999	Správa nemovitostí na základě smlouvy

DFH s. r. o.	20–24	100 000 000 – 199 999 999	Pěstování plodin jiných než trvalých
EKOFILTR spol. s r. o.	100–199	100 000 000 – 199 999 999	Výroba průmyslových chladicích a klimatizačních zařízení
Gymnázium Jana Pivčky a Střední odborná škola Slavičín	50–99	30 000 000 – 59 999 999	Střední všeobecné vzdělávání
HOPA CZ, s. r. o.	25–49	100 000 000 – 199 999 999	Velkoobchod se dřevem, stavebními materiály a sanitárním vybavením
Charita Slavičín	25–49	500 000 – 999 999	Ostatní mimoústavní sociální péče j. n.
Ing. Josef Otépka	25–49	10 000 000 – 29 999 999	Výroba pekařských a cukrářských výrobků, kromě trvanlivých
INSTOP, spol. s r. o.	25–49	100 000 000 – 199 999 999	Instalace vody, odpadu, plynu, topení a klimatizace
Josef Bureš	20–24	30 000 000 – 59 999 999	Silniční nákladní doprava
KOVOS, spol. s r. o.	25–49	10 000 000 – 29 999 999	Výroba ostatních kovodělných výrobků j. n.
Krajčí plus s. r. o.	50–99	100 000 000 – 199 999 999	Zpracování a konzervování brambor
Mateřská škola Slavičín-Malé Pole, p. o.	20–24	10 000 000 – 29 999 999	Předškolní vzdělávání
MEDIA MIX, s. r. o.	50–99	60 000 000 – 99 999 999	Výroba ostatních plastových výrobků
MELADO s. r. o.	20–24	10 000 000 – 29 999 999	Výroba sucharů a sušenek, výroba trvanlivých cukrářských výrobků
město Slavičín	50–99	100 000 000 – 199 999 999	Všeobecné činnosti veřejné správy
Městská nemocnice Slavičín, p. o.	50–99	30 000 000 – 59 999 999	Ústavní zdravotní péče
MOLLIFICIO CAPPELLER NEINSA, s. r. o.	25–49	100 000 000 – 199 999 999	Výroba drátěných výrobků, řetězů a pružin
NTS Prometal Machining, s. r. o.	250–499	300 000 000 – 499 999 999	Obrábění
PGI MORAVA, s. r. o.	100–199	100 000 000 – 199 999 999	Obrábění

Prabos plus a. s.	200–249	300 000 000 – 499 999 999	Výroba obuvi s usňovým svrškem
Roman Machala	20–24	3 000 000 – 4 999 999	Stravování v restauracích, u stánků a v mobilních zařízeních
Služby města Slavičína, s. r. o.	25–49	10 000 000 – 29 999 999	Ostatní úklidové činnosti
SV Slavičín, s.r.o.	25–49	30 000 000 – 59 999 999	Obrábění
TVD-Rubber & Plastics, a. s.	50–99	Neuvedeno	Výroba ostatních pryžových výrobků
Základní škola Slavičín-Malé Pole, p. o.	20–24	10 000 000 – 29 999 999	Základní vzdělávání na druhém stupni základních škol
Základní škola Slavičín-Vlára, p. o.	50–99	30 000 000 – 59 999 999	Základní vzdělávání na druhém stupni základních škol
ZEKA plus, s. r. o.	25–49	10 000 000 – 29 999 999	Poradenství v oblasti bezpečnosti a ochrany zdraví při práci

Zdroj: veřejné databáze, 2021, vlastní zpracování

Pozn. Výše je uveden přehled subjektů, které uvádějí počet zaměstnanců v kategoriích 20–499; jsou zde uvedeny i veřejné instituce.

3.3.7. Inovativní podniky

Inovační aktivita a s tím spojená vyšší přidaná hodnota podniků na území města Slavičína má zastoupení, záleží ovšem na kritériích, která zohledníme. Firma Czech Weapons, s. r. o., má v předmětu podnikání přímo uvedený Vědecký výzkum a vývoj (CZ-NACE 72). Jedná se o jediný podnik na území města, který má v převažující činnosti uvedeno Ostatní výzkum a vývoj v oblasti přírodních a technických věd. Czech Weapons je podnik založený v roce 1996, který uvádí počet zaměstnanců v rozmezí 1–5. Obrat za rok 2018 byl uveden 1–2,99 mil. Kč. Společnost se zabývá konstrukcí malých střelných zbraní na základě vlastního patentu, který se týká závěrového mechanismu.

Dalším podnikem, který lze díky své aktivitě na poli výzkumných projektů označit za inovativní, je Vojenský technický ústav výzbroje a munice (jedná se o odštěpný závod Vojenského technického úřadu, s. p.). Mezi hlavní oblasti činnosti odštěpného závodu ve Slavičíně patří zbraně a zbraňové systémy, průzkumné prostředky, zaměřovací a pozorovací systémy, munice a výbušniny, optika a optoelektronika a s tím související zkušebnictví a vývoj. Společnost udává, že cca 60 % všech zaměstnanců tvoří výzkumníci a vývojáři.

Na obuvnickou tradici města pak navazuje mimo jiné společnost miomove s. r. o., která se zabývá vývojem tzv. chytré stélky se zabudovanými tlakovými senzory pro analýzu došlapu sportovce.

3.3.8. Nemovitosti pro rozvoj podnikání

Město Slavičín může díky svým nemovitostem vhodných pro podnikání lákat nové investory a je to obrovská příležitost pro další rozvoj města (nejen ekonomický). Město disponuje řadou nemovitostí, které slouží a také v budoucnu mohou sloužit pro podnikatelské aktivity.

Největší a nejvýznamnější podnikatelskou nemovitostí/areálem ve městě je Průmyslová zóna Divnice. Jedná se o prostor s výměrou 320 ha, kde se dříve nacházely Vlárské strojírny, dnes v k. ú. místní části Slavičina – Divnice. Po roce 1989 areál chátral až do podoby brownfieldu. V roce 2003 se majitelem areálu stala firma INTEC, s. r. o., která posléze navázala spolupráci s městem a založili společně s dalšími menšími investory akciovou společnost Regionální centrum kooperace, a. s. Další menší průmyslové areály se nachází v místní části Hrádek na Vlárské dráze.

Regionální centrum kooperace, a. s. (RCK) – jedná se o organizaci s majetkovou účastí města. RCK bylo založeno městem Slavičín a společností INTEC, s. r. o., s primárním cílem podpořit malé a střední podnikatele a vytvořit nadstandardní podmínky pro realizaci podnikatelských aktivit s přímým dopadem na zvýšení zaměstnanosti v regionu a zvýšení absorpční kapacity v rámci různých dotačních titulů. Společnost provozovala Podnikatelské centrum Slavičín a vědeckotechnický park (sídlo v centru města, areál firmy Prabos) a Centrum informačních technologií a aplikované informatiky (sídlo v areálu bývalých Vlárských strojírny – Průmyslová zóna Divnice). Od svého založení v roce 2004 společnost vykonávala roli správce v Průmyslové zóně Divnice. V současné době společnost zajišťuje pouze základní údržbu svěřeného areálu a nemá finanční prostředky pro podpůrné služby pro podnikatelské subjekty na území města ani pro další rozvoj svých činností a další případné investiční akce.

Tabulka 23 Přehled podnikatelských subjektů v Průmyslové zóně Divnice

Název firmy	Hlavní obor činnosti (CZ NACE)	Poznámka
AH-ENERGY, s.r.o.		provozování a údržba energetických zařízení
Auto Belák s.r.o.	Zprostředkování velkoobchodu a velkoobchod v zastoupení	Dovoz, prodej a výkup ojetých osobních, užitkových i nákladních automobilů sídlo firmy: Valašské Klobouky
AVENA s.r.o.	Velkoobchod s mléčnými výrobky, vejci, jedlými oleji a tuky	Výroba těstovin
Bodnár Milan		
CARTEK TRANS s.r.o.	Obchod s motorovými vozidly, kromě motocyklů	oprava nákladních vozidel sídlo firmy: Drnovice
David Gabko	Shromažďování, sběr a odstranění odpadů, úprava odpadů k dalšímu využití	výkup kovových odpadů sídlo firmy: Lhota u Vsetína

EKOFILTR spol. s r.o.	Výroba průmyslových chladicích a klimatizačních zařízení	výroba filtračních vložek do klimatizace
EUROCORP s.r.o.	Silniční nákladní doprava	zemědělská prvovýroba, potravinářství, zpracovatelský a chemický průmysl
EUROZET s.r.o.	Výroba strojů na výrobu plastů a pryže	Kovovýroba na CNC stanicích, obrábění a frézování sídlo firmy: Ludkovice
Gymnázium Jana Pivečky		školství
HOPA CZ, s.r.o.	Velkoobchod se dřevem, stavebními materiály a sanitárním vybavením	moderní vybavení koupelen
INTEC s.r.o.	Pronájem a správa vlastních nebo pronajatých nemovitostí	obchody s nemovitostmi
INTERACTIVE Czech s.r.o.	Činnosti reklamních agentur	Sídlo firmy: Brno
Jana Skládalová	Zprostředkování velkoobchodu a velkoobchod v zastoupení	velkoobchod se živými zvířaty sídlo firmy: Brno
JiKaM s.r.o.		zámečnictví, kovoobráběčství
Masna ELVA s.r.o.	Velkoobchod s masem a masnými výrobky	výroba a prodej uzenin, zpracování masa
Karel Hlavica		stavební firma, silniční doprava
Krajčí plus s.r.o.	Zpracování a konzervování brambor	výroba smažených bramborových lupínků
Ladislav Pukýš	Malířské a natěračské práce	autolakovna
Ladislav Valášek		klempířské práce, opravy automobilů
LAURUS,s.r.o	Obrábění	kovoobrábění
LIMIT - Z s.r.o.		výroba a prodej střešiva
MALSPED s.r.o.	Silniční nákladní doprava	Autodoprava
MEDIA MIX, s.r.o.	Výroba ostatních plastových výrobků	výroba plastových produktů
MOLLIFICIO CAPPELLER NEINSA s.r.o.	Výroba drátěných výrobků, řetězů a pružin	kovoobrábění, kovovýroba

OMNIQA, a.s.		pronájem a půjčování věcí movitých
OKNA SCH s.r.o.	Truhlářské práce	výroba dřevěných eurooken
PAVEL KOZUBÍK Stolařství s.r.o.	Truhlářské práce	Dřevozpracování Sídlo firmy: Pitín
Radim Šuráň	Povrchová úprava a zušlechťování kovů; obrábění	nástrojárna
Radoslav Málek - ELEKTRO-INSTALACE	Opravy elektronických a optických přístrojů a zařízení	elektroinstalace
Regionální centrum kooperace, a.s.	Správa areálu	
REMEX s.r.o.	Povrchová úprava a zušlechťování kovů	ráfky, kola sídlo firmy: Lipová
RTOX s.r.o.	Obrábění	
Skládal Jiří		
MELADO s.r.o.	Výroba pekařských a cukrářských výrobků, kromě trvanlivých	výroba medovníků
Štefan Ondruš		zušlechťování oceli, kalení materiálů
Tomáš Havrlant		autodoprava
MTV prevence s.r.o.	Poradenství v oblasti bezpečnosti a ochrany zdraví při práci	bezpečnost a ochrana zdraví
Žulpa Marek		
TVD-Technická výroba, a.s. TVD-Rubber & Plastics, a.s.	Výroba ostatních pryžových výrobků	
VALENTA - KOVO s.r.o.	Obrábění	kovoobrábění, kovovýroba
VAMAK s.r.o.	Obrábění	kovoobrábění, soustružení, frézování
ZVI a.s.		výroba munice a zbraní

Zdroj: vlastní zpracování (2020)

Souhrn hlavních poznatků z kapitoly Chytrá ekonomika:

- Slavičín je průmyslovým městem s bohatě zastoupenou technickou výrobou
- Velké množství drobných živnostníků na území města
- Nejvíce zaměstnaných osob ve Slavičíně pracuje v průmyslových odvětvích (téměř třetina obyvatel podle posledních dostupných údajů)
- Nízká míra nezaměstnanosti a dostatek volných pracovních míst ve městě
- Nižší průměrné mzdy v meziregionálním srovnání (nižší medián průměrné mzdy než Zlínský kraj vykazuje pouze Karlovarský kraj)
- Trh práce ve městě je z hlediska vyjížděky navázán především na krajské město Zlín (téměř 20 % všech vyjíždějících podle posledních dostupných údajů)
- Vojenský technický ústav výzbroje a munice jakožto celorepublikově významný výzkumný subjekt ve svém oboru (až 60 % zaměstnanců tvoří výzkumníci a vývojáři)
- Významní zaměstnavatelé (NTS Prometal Machining, Prabos plus) přímo na území města nebo v těsném sousedství (TVD-Technická výroba)
- Potenciál využití nemovitostí vhodných pro rozvoj podnikatelských aktivit
- Složité majetkoprávní vztahy a zároveň vysoký potenciál Regionálního centra kooperace při plnění podpůrné role při podpoře nejen inovativního podnikání

3.4. Chytrá doprava / Smart Mobility

Kapitola Chytrá doprava popisuje současný stav dopravní infrastruktury na území města a v přilehlém okolí. Akcent je kladen na různé způsoby přepravy od automobilové, přes cyklistickou až pro pěší. Doprava je rozebrána z pohledu dat o její intenzitě. Stejně důležitý je také kvalitativní popis stavu dílčí infrastruktury v různých aspektech dopravy, jako jsou cyklostezky nebo parkovací místa.

Analytická zjištění jsou doplněná závěry řízených rozhovorů a pracovních skupin.

Hlavní analyzovaná témata:

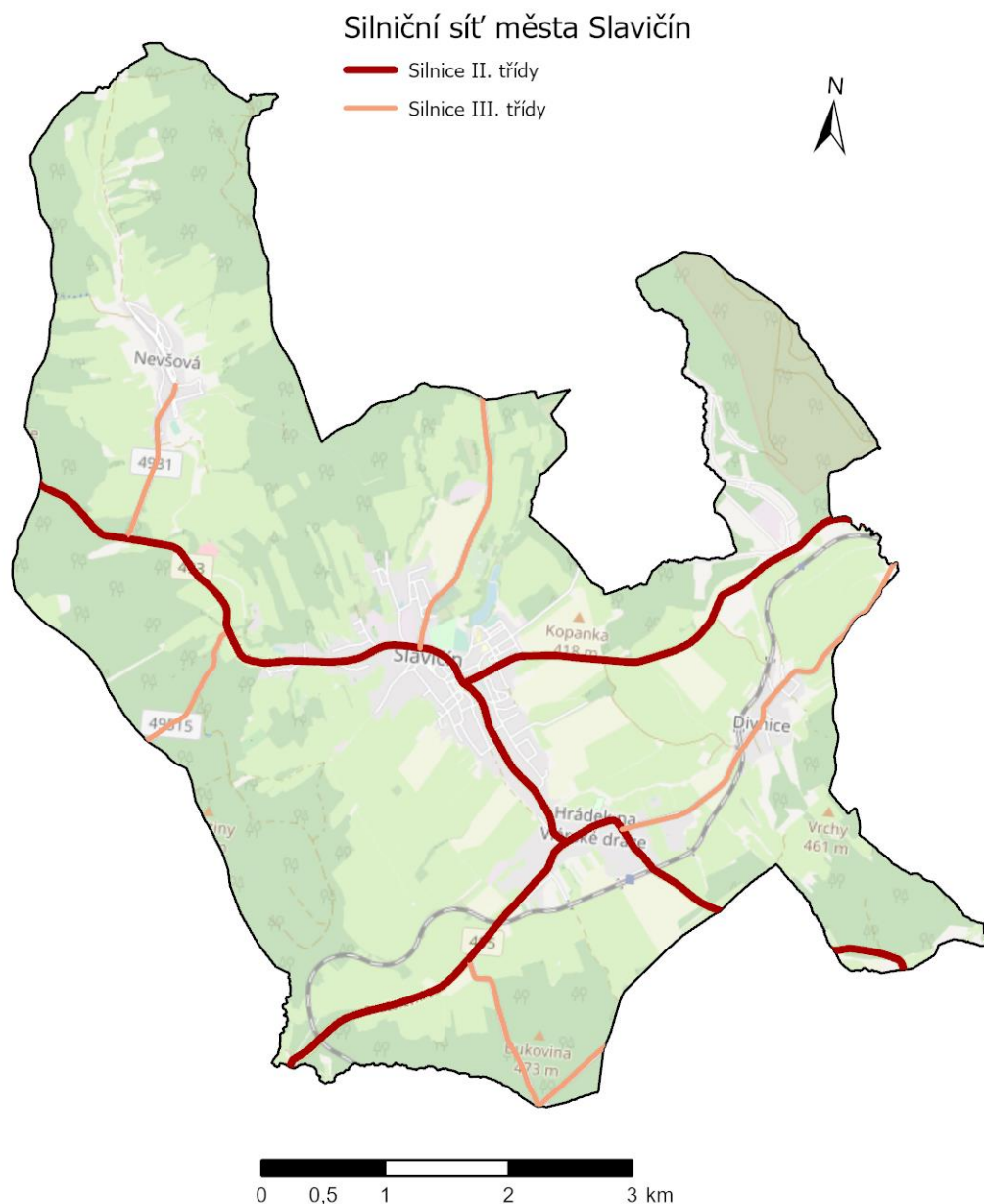
- Intenzita dopravy ve městě,
- Kvalita dopravních komunikací a parkování,
- Veřejná doprava,
- Cyklodoprava,
- Elektromobilita.

3.4.1. Základní dopravní síť města

Město Slavičín leží stranou tahů dálniční sítě, rychlostních komunikací a silnic I. třídy. Samotným územím města prochází pouze komunikace nižších tříd:

- II/493 Luhačovice – Petrůvka – Slavičín – Hrádek,

- II/494 Valašské Klobouky – Vlachovice – Slavičín,
- II/495 Pítn – Hrádek na Vlárské dráze – Štítná nad Vláří – Brumov-Bylnice,
- III/4932 Vizovice – Loučka – Lipová – Slavičín,
- III/4931 Nevšová – příjezdná,
- III/49520 Hrádek na Vlárské dráze – Divnice – Bohuslavice nad Vláří.



Podkladová mapa © OpenStreetMap (and) contributors, CC-BY-SA; silniční síť © Data50; administrativní členění © ArcData ČR

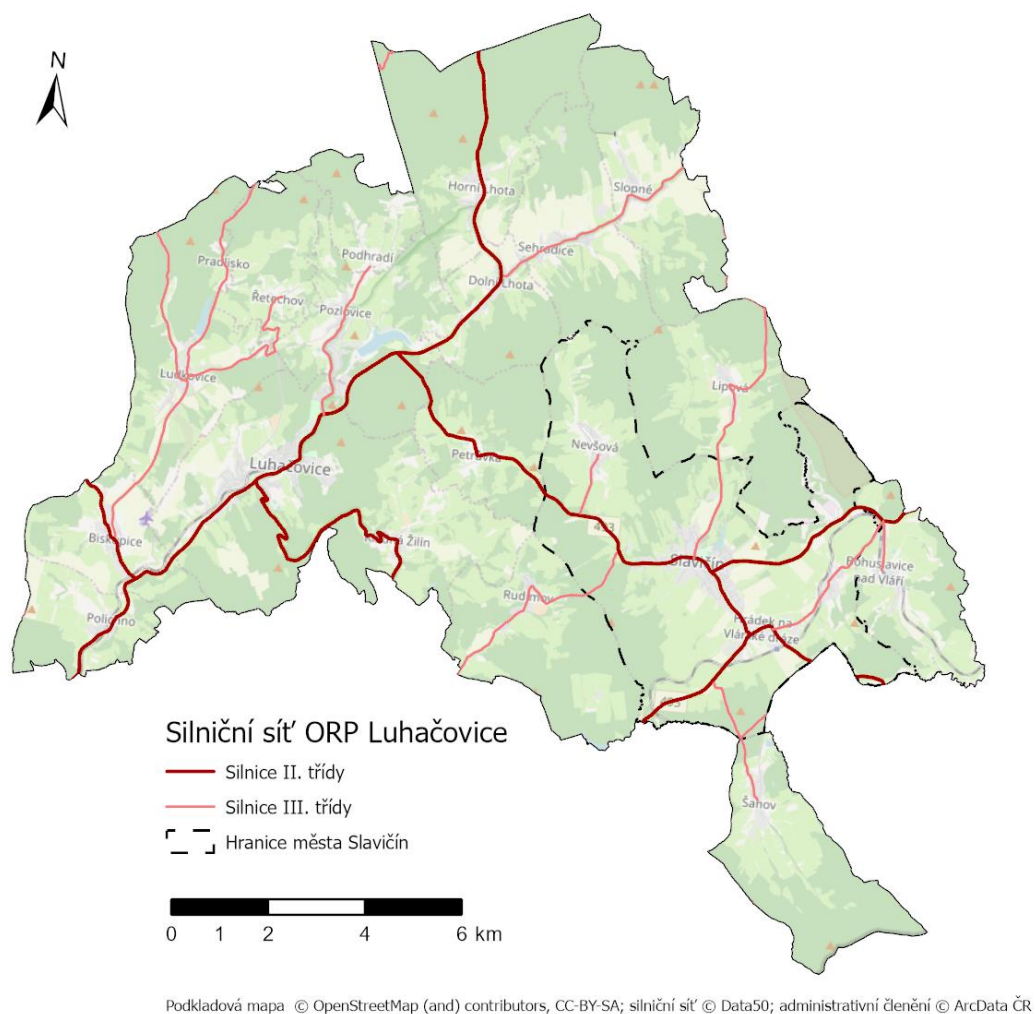
Obrázek 18: Síť silnic II. a III. třídy ve městě

Zdroj: OpenstreetMap, Data50 a ArcData ČR

Mimo silnice II. a III. třídy ve vlastnictví kraje doplňují silniční síť také místní a účelové komunikace ve vlastnictví města.

Pátevní komunikací, která se napojuje dále na silnici č. II/492 směrem do Luhačovic je silnice II/493, která prochází městem ze západního směru. V Místní části Hrádek na Vlárské dráze se napojuje na silnici II/495 vedoucí do Brumova-Bylnice, případně jihozápadním směrem do

Bojkovic. S Valašskými Klobouky spojuje město silnice II/494, která se na páteřní II/493 napojuje přímo ve Slavičíně na druhovém objezdu na křižovatce ulic Osvobození a K. Vystrčila.



Obrázek 19: Silniční síť silnic II. a III. třídy na území ORP Luhačovice

Zdroj: OpenstreetMap, Data50 a ArcData ČR

Provoz na silnicích II. a III. třídy je na území města monitorován jak centrálně prostřednictvím Celostátního sčítání dopravy Ředitelství silnic a dálnic, tak lokálně v rámci činnosti městské policie.

Podle údajů Celostátního sčítání dopravy Ředitelství silnic a dálnic byl v roce 2016 nejvytíženější částí silniční sítě na území města úsek silnice II/493 od křižovatky nám. Mezi Šenky a ul. Komenského po kruhový objezd na křižovatce ulic Osvobození a K. Vystrčila (v tabulce níže označeno jako úsek II/493 nám. Mezi Šenky – kruhový objezd). Druhý nejvytíženější úsek představuje pokračování této silnice do její spojnice se silnicí II/495 s MČ Hrádek na Vlárské dráze.

Tabulka 24: Intenzita dopravy ve městě, srovnání celostátního sčítání dopravy v letech 2010 a 2016

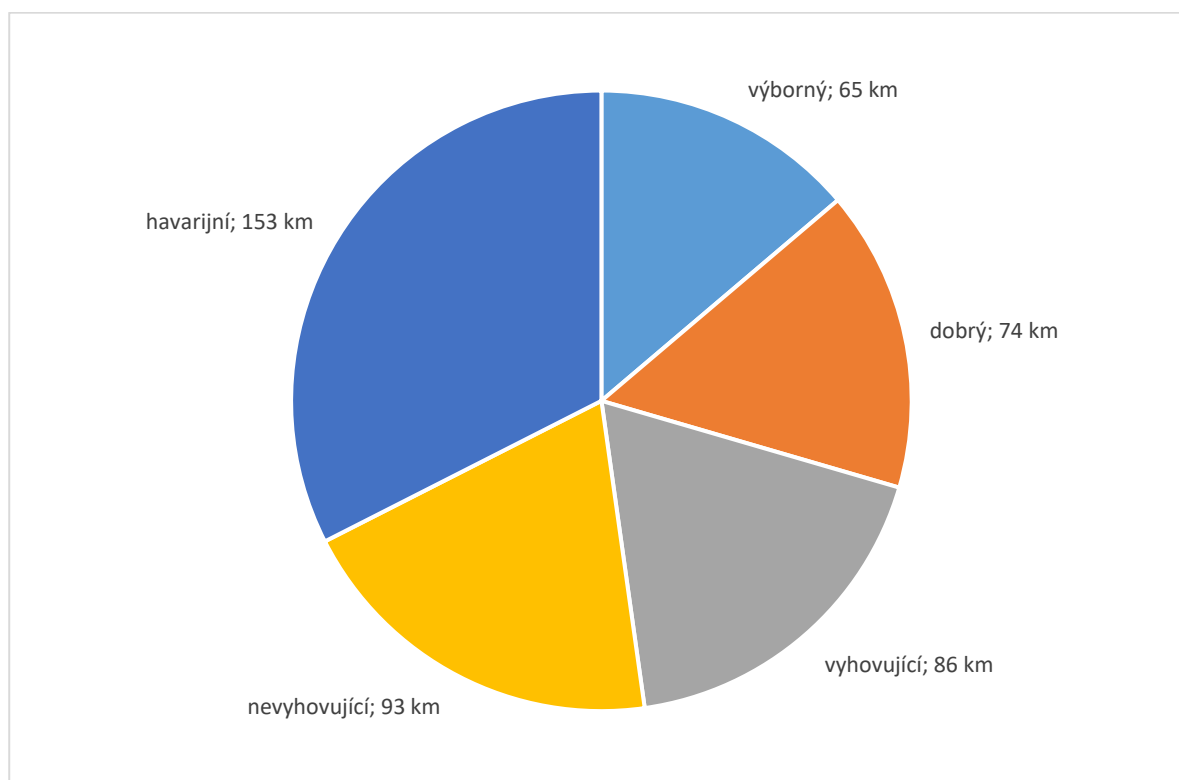
Úsek	Intenzita dopravy ve všední dny 2016 (vozi- del/den)	Násobek hodnoty z roku 2010

úsek II/493 nám. Mezi Šenky – kruhový objezd	7 948	+ 218 %
úsek II/493 kruhový objezd – MČ Hrádek na Vlárské dráze	6 356	+ 108 %

Zdroj: Ředitelství silnic a dálnic ČR

3.4.2. Kvalita silniční sítě

Kvalita silniční sítě silnic II. a III. třídy je vyhodnocována každoročně v celém Zlínském kraji Ředitelstvím silnic Zlínského kraje, příspěvkovou organizací kraje. Z celkových 1 773 km silnic II. a III. třídy připadá na okres Zlín, v němž se Slavičín nachází, 471 km. V roce 2020 bylo z této celkové délky cca 48 % silnic ve vyhovujícím nebo lepším stavu. Z hlediska nutných oprav 20 %, respektive 32 % silnic vykazovalo nevyhovující a havarijní stav.



Obrázek 20: Stav silnic II. a III. třídy ve Zlínském kraji, okrese Zlín v roce 2020

Zdroj: Ředitelství silnic Zlínského kraje¹³

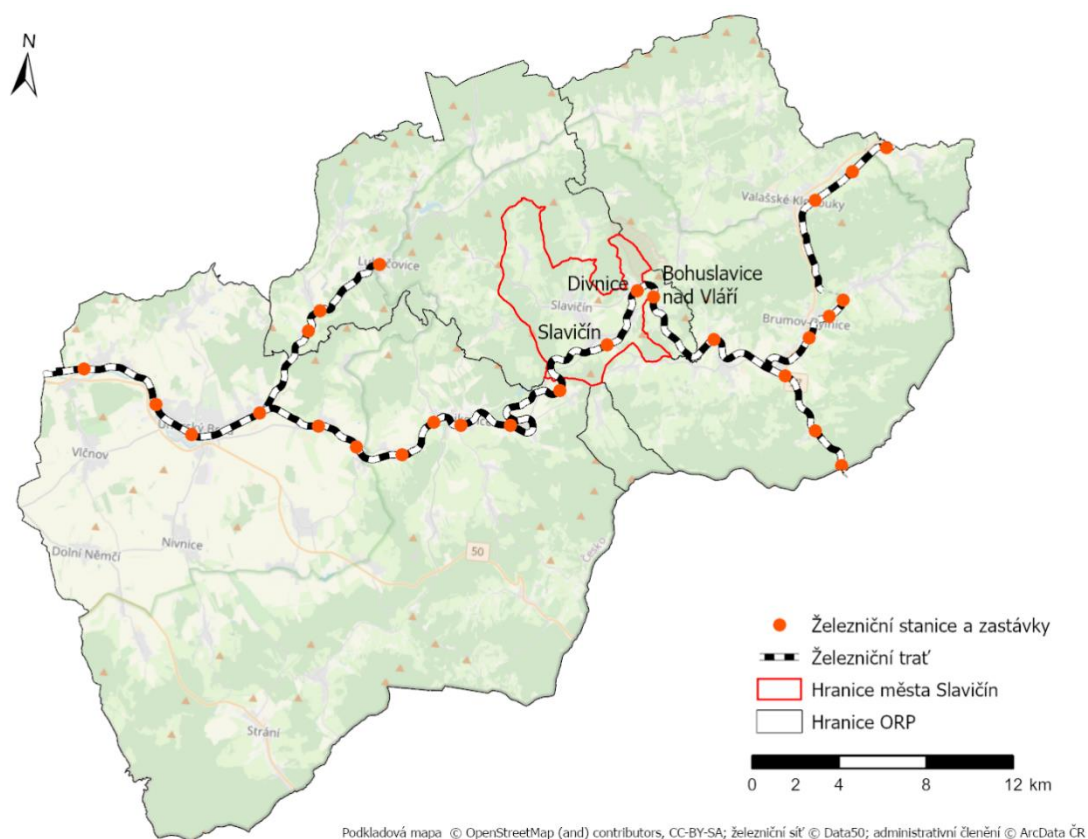
Co se týče místních komunikací, tak na základě závěrů řízených rozhovorů i pracovních skupin lze konstatovat jejich technický stav za vcelku uspokojivý. Do údržby místních komunikací město pravidelně investuje.

¹³ https://www.rszk.cz/?ukaz=174_hodnoceni_roku_2020&ldMenu=174&grafika=0

Jako problematickou lze na základě diskuzí s místními aktéry hodnotit situaci kolem parkování. Slavičín trápí zjevný nedostatek parkovacích míst, a to zejména pro rezidenty na sídlištích. Také je aktuální otázka regulace parkování v centru města.

3.4.3. Železniční doprava

Slavičínem prochází trať č. 341 Staré město u Uherského Hradiště – Vlárský průsmyk, která ve Vlárském průsmyku spojuje Zlínský kraj se Slovenskem. Vlakové stanice se nachází v místních částech Hrádek na Vlárské dráze a Divnice, tedy mimo centrum města (vzdálenost vlakové stanice je z centra města necelé tři kilometry).



Obrázek 21: Železniční síť ve Slavičíně a okolí

Zdroj: OpenstreetMap, Data50 a ArcData ČR

3.4.4. Autobusová doprava

Město Slavičín vzhledem ke své velikosti nedisponuje městskou hromadnou dopravou. Na jeho území zajišťují dopravní obslužnost společnosti ČSAD BUS Uherské Hradiště v oblasti silniční dopravy a České dráhy v oblasti nadregionální železniční dopravy a ARRIVA vlaky v oblasti regionální železniční dopravy.

3.4.4.1. Dojezdové časy a vzdálenosti

S ohledem na polohu města a procházející železniční infrastrukturu, nemá město přímé železniční spojení s krajským Zlínem, ani se sídlem ORP Luhačovice. Železniční spojení s krajským městem i Luhačovicemi je možné pouze s přestupy. Přesto byla tato města ve SLDB 2011 hodnocena jako ta, do kterých dojíždí nejvíce osob za prací. Přímé autobusové spojení se sídlem ORP Luhačovice zajišťuje společnost ČSAD BUS Uherské Hradiště a v závislosti na trase a počtu zastávek je možné jej realizovat v horizontu 25 minut. Spojení s krajským městem je zajištěno toutéž společností s dojezdovými časy překračujícími jednu hodinu. V posledních letech se snížil počet spojů do vzdálenějších sídel jako Brno nebo Praha.

Tabulka 25: Dojezdové časy a vzdálenosti

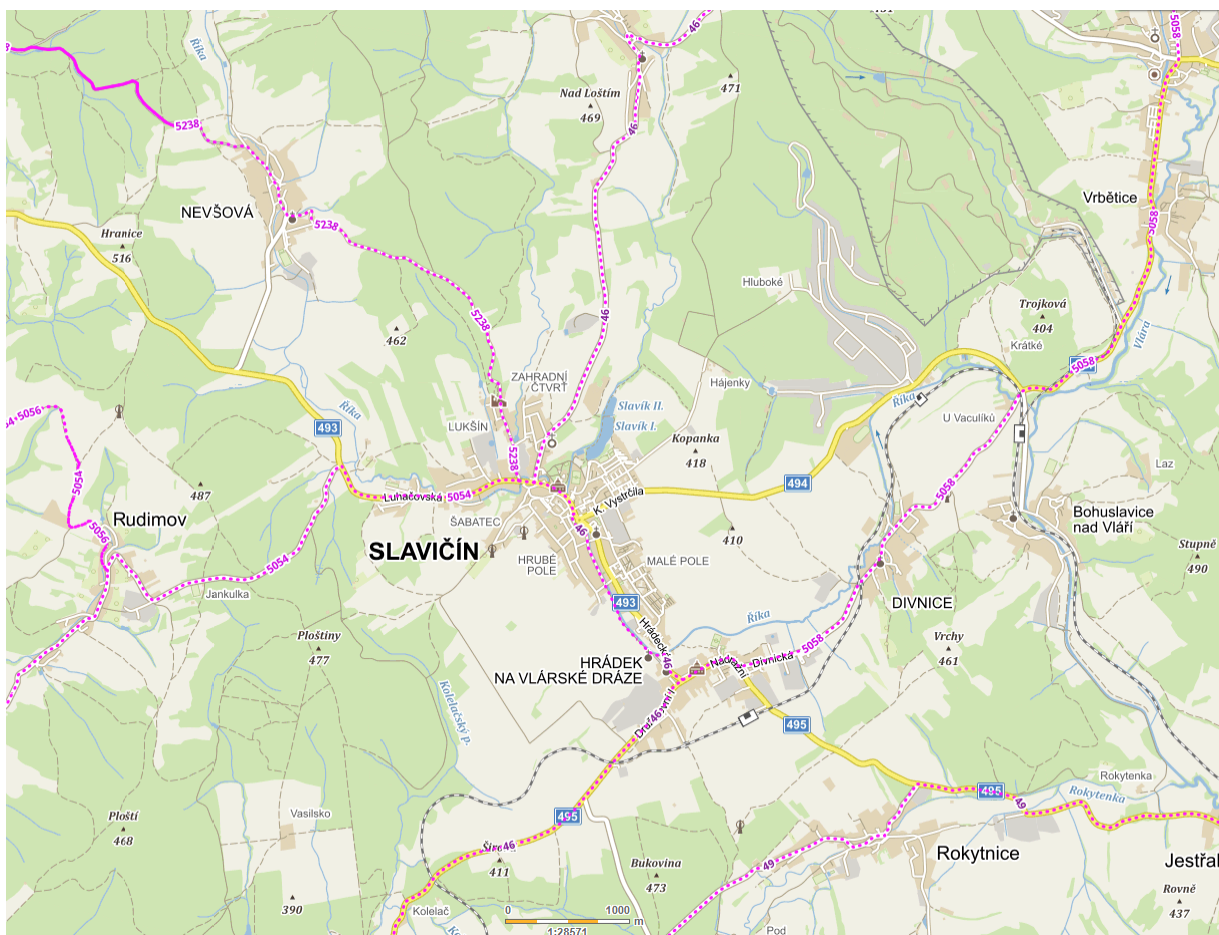
Cílové místo	Délka trasy – silniční doprava	Dojezdový čas – automobil	Dojezdový čas – autobusová hromadná doprava
Zlín	34 km	40 min	50–85 min
Luhačovice	14 km	15 min	23–37 min

Zdroj: IDOS.cz

3.4.5. Cyklodoprava

S ohledem na svoji polohu a výškový profil má město vhodné podmínky pro cyklistickou dopravu. Síť cyklotras procházejících územím města zahrnuje následující:

- Trasa č. 46 Jihovýchodní příhraniční trasa – Český Těšín, Vsetín, Slavičín, Břeclav. Prochází intravilánem města,
- Trasa č. 49 Napojovací trasa na trasu č. 46 – Pitín, Rokytnice, Štítná-Popov, Brumov-Bylnice, Nedašova Lhota, hranice. Prochází východními okrajovými částmi území v místních částech Hrádek na Vlárské Dráze a Divnice,
- Trasa č. 5054 Slavičín, náměstí Mezi Šenky, Rudimov, Luhačovice, Provodov, Zlín,
- Trasa č. 5238 Slavičín, Luhačovice,
- Trasa č. 5058 Slavičín – Hrádek, křižovatka u Hostince U Zemánků, Divnice, Vlachovice, Vlachova Lhota, Valašské Klobouky.



Obrázek 22: Cyklotrasy procházející městem Slavičín a okolím

Zdroj: Geoportál Obcepro

Co se týče vybudovaných úseků samostatných cyklostezek, tak město disponuje pouze izolovanými a dílčími částmi a schází napojení na okolní města. Některé projekty na budování cyklostezek jsou však již v přípravné fázi. Vzhledem k pozici Slavičina mezi lokálními středisky Luhačovicemi a Valašskými Klobouky i přírodnímu prostředí je výchozí situace pro smysluplný rozvoj cyklostezek velmi dobrá.

3.4.6. Elektromobilita

Rozvoj elektromobility ve městě je částečně limitován dosud chybějícími veřejnými dobíjecími stanicemi pro elektromobily, ať už se jedná o rychlé DC dobíjení typicky používané projíždějícími, tak pomalé AC pro občany města a jejich nabíjení přes noc či v zaměstnání. Odhadem polovina domácností ve městě Slavičín bydlí v bytových domech a nemá možnost pomalého AC nabíjení před domem ani v garáži. Jedná se zejména o sídliště Malé Pole a Vlára a bytové domy v centru města. K polovině roku 2021 je nejbližší rychlá DC dobíjecí stanice ve Valašských Kloboukách (supermarket Lidl), dále větší počet ve Zlíně, případně několik v Uherském Hradišti a Vsetíně. Nesrovnatelně lepší pokrytí rychlými DC stanicemi je za hranicemi, na Slovensku podél dálnice D1. Ve městě samotném je v provozu Služeb města Slavičina elektromobil Elektromobil Alke ATX 3.

Typ nabíjení stanice	Doba nabíjení (řá- dově)	Typické použití	Počet stanic ve městě
Rychlá DC	15–60 minut	Průjezd městem, ná- kup, kratší vyřizo- vání ve městě	0
Pomalá AC	1–8 hodin	Přes noc, během pracovní doby, delší vyřizování ve městě	0

Město Slavičín spolupracuje na vývoji prototypu nabíječky elektrokol, a to ve spolupráci s lokálním dodavatelem, kterým je společnost TVD – Technická výroba, a. s. Společnost nabízí také vlastní pomalé AC stanice pro nabíjení elektromobilů.

Souhrn hlavních poznatků z kapitoly Chytrá doprava:

- Nedokončená síť izolovaných úseků cyklostezek, schází napojení na okolní města
- Vcelku uspokojivý stav místních komunikací, do údržby místních komunikací město pravidelně investuje
- Slavičín trápí nedostatek parkovacích míst, a to zejména pro rezidenty na sídlištích
- Autobusové spojení se Zlínem je zajištěno s dojezdovými časy překračujícími jednu hodinu (a často také s přestupem), v posledních letech se snížil počet spojů do vzdálenějších sídel jako Brno nebo Praha
- Zvyšující se intenzita automobilové dopravy procházející městem (významný nárůst dle sčítání ŘSD)
- Vlakové stanice se nachází mimo centrum města v místních částech Hrádek na Vlárské dráze a Divnice
- Město Slavičín spolupracuje na vývoji prototypu nabíječky elektrokol, a to ve spolupráci s lokálním dodavatelem, kterým je společnost TVD – Technická výroba, a. s.
- Rozvoj elektromobility ve městě je částečně limitován dosud chybějícími veřejnými dobíjecími stanicemi pro elektromobily
- Absence terminálů, nástupních a přestupních míst veřejné dopravy

3.5. Chytře na životní prostředí a infrastruktura / Smart Environment

V kapitole Chytré životní prostředí a infrastruktura je uveden současný stav parametrů, které ovlivňují kvalitu a udržitelnost životního prostředí ve městě, a to i s důrazem na energetickou, odpadovou a další technickou infrastrukturu.

Analytická zjištění jsou doplněná závěry řízených rozhovorů a pracovních skupin.

Hlavní analyzovaná témata:

- Technická infrastruktura,
- Odpadové hospodářství,
- Voda,
- Kvalita životního prostředí.

3.5.1. Technická infrastruktura

3.5.1.1. Zásobování pitnou vodou¹⁴

Město Slavičín má vybudován veřejný vodovod, který je v majetku VaK Zlín a. s. a je na něj napojeno asi 95 % obyvatel. Zdrojem vody je jednak skupinový vodovod Stanovnice, do něžž je čerpána upravovaná voda z nádrže Karolinka, a vodárenská nádrž Štítná. Rozvodná vodovodní síť je tvořena většinou jako okružová, pokrývá celé území města, přičemž je navrženo rozšíření vodovodní sítě pro lokality určené k výstavbě.

Místní část Hrádek na Vlárské Dráze má vybudován veřejný vodovod, který je v majetku VaK Zlín a. s. Zdrojem pitné vody je skupinový vodovod Vlára se zdrojem vodárenskou nádrží Karolinka. Rozvodná vodovodní síť je rozdělena do dvou tlakových pásem a pokrývá celé území místní části. S jejím dalším rozšířením se počítá v lokalitách výstavby rodinných domů.

Místní část Divnice má vybudován veřejný vodovod, který je v majetku VaK Zlín a. s. – provoz Slavičín. Vodovod je součástí skupinového vodovodu Stanovnice se zdrojem vody vodárenskou nádrží Karolinka. Rozšíření vodovodní sítě bude postupně dle plánované zástavby rodinných domů.

Místní část Nevšová má vybudován veřejný vodovod z roku 1998, který je v majetku a správě města Slavičina. Zdrojem vody je skupinový vodovod Stanovnice. Vybudováním veřejného vodovodu se vyřešily dlouhotrvající problémy s kvalitou a množstvím vody z vlastních zdrojů. Současný systém zásobování je vyhovující, vodovodní síť pokrývá celé území místní části a s jejím dalším rozšiřováním se počítá do lokalit výstavby rodinných domů.

3.5.1.2. Kanalizace¹⁵

Město Slavičín má vybudovanou soustavnou kanalizační síť jednotného systému s několika odlehčovacími komorami a výustěmi do potoka Říka. Splaškové, resp. ředěné odpadní vody, jsou přivedeny páteřním sběračem do ČOV v Hrádku na Vlárské dráze. Převážná část stokové sítě je v provozování MOVO, a. s., jen malou část spravuje město Slavičín, několik lokalit je provozováno formou smlouvy o pachtu a provozování. Splaškové odpadní vody z průmyslu a vybavenosti města jsou na kanalizaci napojeny prakticky v plné míře, splaškové odpadní vody od obyvatelstva jsou napojeny v převažující míře, kdy je na veřejnou kanalizaci napojeno 95 % obyvatel. Kanalizační síť napojující cca 90 % obyvatel je vybudována také v místních částech Hrádek na

¹⁴ https://geoportal.kr-zlinsky.cz/prvkuk_k/

¹⁵ https://geoportal.kr-zlinsky.cz/prvkuk_k/

Vlárské dráze a Nevšové. V místní části Divnice je napojeno asi 55 % obyvatel. Zejména v této místní části bude v blízké době aktuální potřeba dokončení kanalizační sítě a napojení na ČOV.

3.5.1.3. Elektrická energie

Na území města Slavičín je spotřeba elektrické energie zajišťována z rozvodné soustavy 22kV. Transformovna nacházející se v katastrálním území města Slavičín je pomocí nadzemního vzdušného vedení napájena od Uherského Brodu. Z transformovny jsou vedeny rozvody do města i jeho místních částí. Pro zabezpečení kvalitní dodávky elektrické energie se na řešeném území nachází trafostanice. Zásobování elektrickou energií je plně v kompetencích společnosti EG.D, a. s.

Průmyslové a zemědělské subjekty provozující svoji činnost na území města Slavičín se zásobují prostřednictvím vlastních transformoven. Ke konečným spotřebitelům je elektřina přiváděna kabelovým rozvodem, nadzemním vedením nebo závěsnými kabely z páteřního rozvodu distribuční sítě.

3.5.1.4. Pokrytí komunikačními sítěmi¹⁶

Pokrytí vysokorychlostními internetovými sítěmi zaostává na území města za jinými částmi České republiky. Zastavěné území Slavičína a místních částí je pokryto bezdrátovými sítěmi v rozsahu centrální části města a místních částí Hrádek na Vlárské dráze a Nevšová. Metalické sítě pokrývají opět centrum města a místní části Hrádek na Vlárské dráze a Divnice. Optické sítě jsou podle setření z roku 2018 dostupné pouze ve východní části Slavičína, nepokrývají jej celý a nezasahují do žádné z místních částí.

3.5.2. Odpadové hospodářství

Odpadové hospodářství města je zajištěno činností společnosti Služby města Slavičína. Společnost zajišťuje svoz komunálního a tříděného odpadu, nejen pro obce, ale také pro podnikatelské subjekty či živnostníky. Město Slavičín se oblastí odpadového hospodářství dlouhodobě intenzivně věnuje a patří mezi města s velmi nízkým objemem vytvořeného směšného komunálního odpadu v přepočtu na jednoho obyvatele¹⁷. K třídění odpadu motivuje město občany pravidelným pytlovým svozem vyříděného papíru, plastu i nápojového kartonu, za úplaty sváží společnost Služby města Slavičína také biologický odpad v pytlích.

Je třeba zmínit také prvenství města (2019) v soutěži o nejmenší produkci směšného odpadu (vysoká míra vyřídění odpadu) ve Zlínském kraji v kategorii nad pět tisíc obyvatel.

V roce 2012 pořídilo město Slavičín s podporou Operačního programu Životní prostředí 400 kusů domácích kompostérů pro zkvalitnění nakládání s odpady ve městě. Tyto kompostéry byly bezplatně zapůjčeny obyvatelům města.

¹⁶ <https://www.verejnakonzultace.cz/verejna-konzultace-2019-2/mapa/>

¹⁷ <https://www.mesto-slavicin.cz/cs/mesto-slavicin/aktualni-clanky/aktualni-clanky-2020/and-oscar-goes-to-slavicin-mesto-je-nejlepsi-v-kraji-v-nizke-produkci-odpadu.html>

Služby města Slavičína zajišťují také provoz sběrných dvorů. Jeden ze dvou, které jsou občanům Slavičína k dispozici, se nachází přímo v areálu Služeb města Slavičína, druhý na sídlišti Malé Pole.

Celková produkce komunálního odpadu na území ORP Luhačovice se v posledních dvou letech snižuje, nicméně nedosahuje nízké produkce z roku 2015. Tento odpad je asi z jedné třetiny využíván materiálově. Data o množství skládkovaného komunálního odpadu jsou dostupná pouze za roky 2015 a 2016, kdy byla skládkována téměř polovina produkovaného komunálního odpadu v ORP.

Tabulka 26: Produkce a nakládání s odpady v ORP Luhačovice

Rok	Celková produkce odpadu [tuny]	Produkce komunálního odpadu [tuny]	Materiálové využití komunálního odpadu [%]	Skládkování komunálního odpadu [%]	Produkce směsného komunálního odpadu [tuny]
2015	21 388,25	8 480,89	27 %	48 %	3 337,82
2016	20 704,21	8 769,52	26 %	48 %	3 672,98
2017	20 028,84	8 732,83	39 %	-	3 765,76
2018	40 004,54	8 851,63	34 %	-	4 006,40
2019	25 550,42	8 586,92	34 %	-	3 952,34

Zdroj: VISOH¹⁸

Ve Slavičíně je už od roku 2003 úspěšně využívána odpadní biomasa při vytápění bytových domů. Městem zřizovaná společnost BTH Slavičín, která zajišťuje správu bytů a nebytových prostor v majetku města a provoz tepelného hospodářství, takto zajišťuje i provoz kotelny na spalování biomasy na sídlišti Malé Pole, která vytápí i sídliště Vlára.

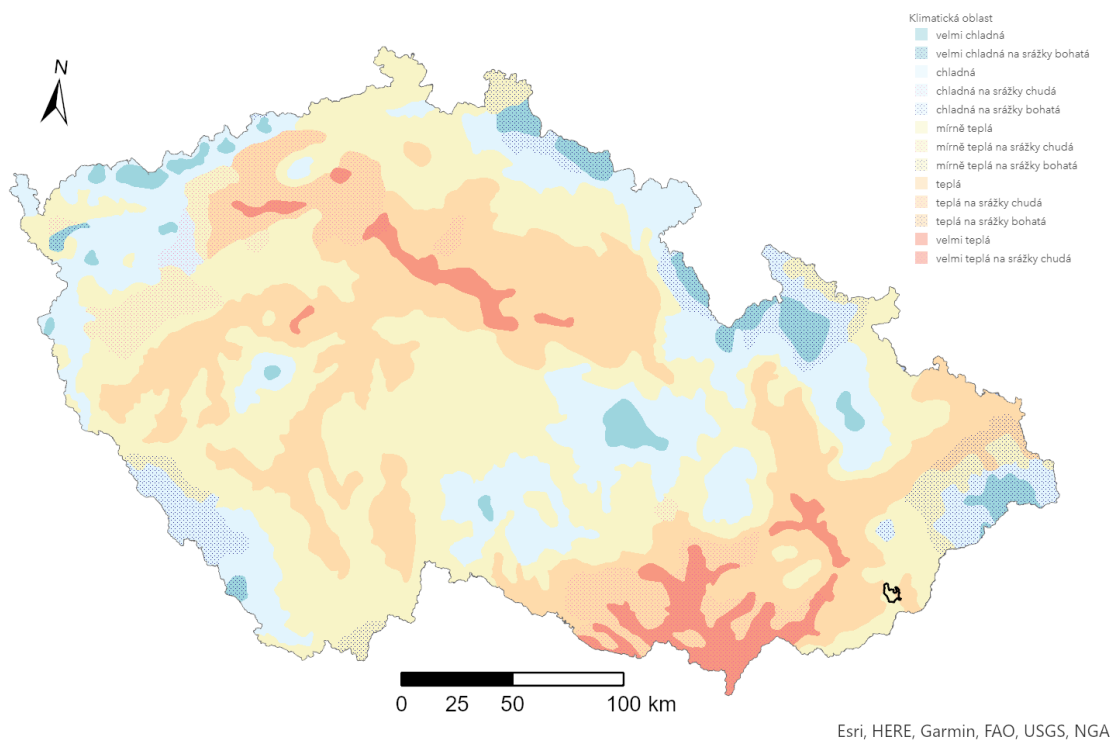
3.5.3. Životní prostředí

3.5.3.1. Klima

Město Slavičín se uvnitř České republiky nachází v mírně teplé klimatické oblasti a je sevřeno ze západu i východu teplými klimatickými oblastmi. Mírně teplá klimatická oblast MT9, v níž se město nachází má dlouhé léto, teplé, suché až mírně suché, přechodné období je krátké s mírným až mírně teplým jarem a mírně teplým podzimem, krátká zima, mírná, suchá, s krátkým trváním sněhové pokrývky¹⁹.

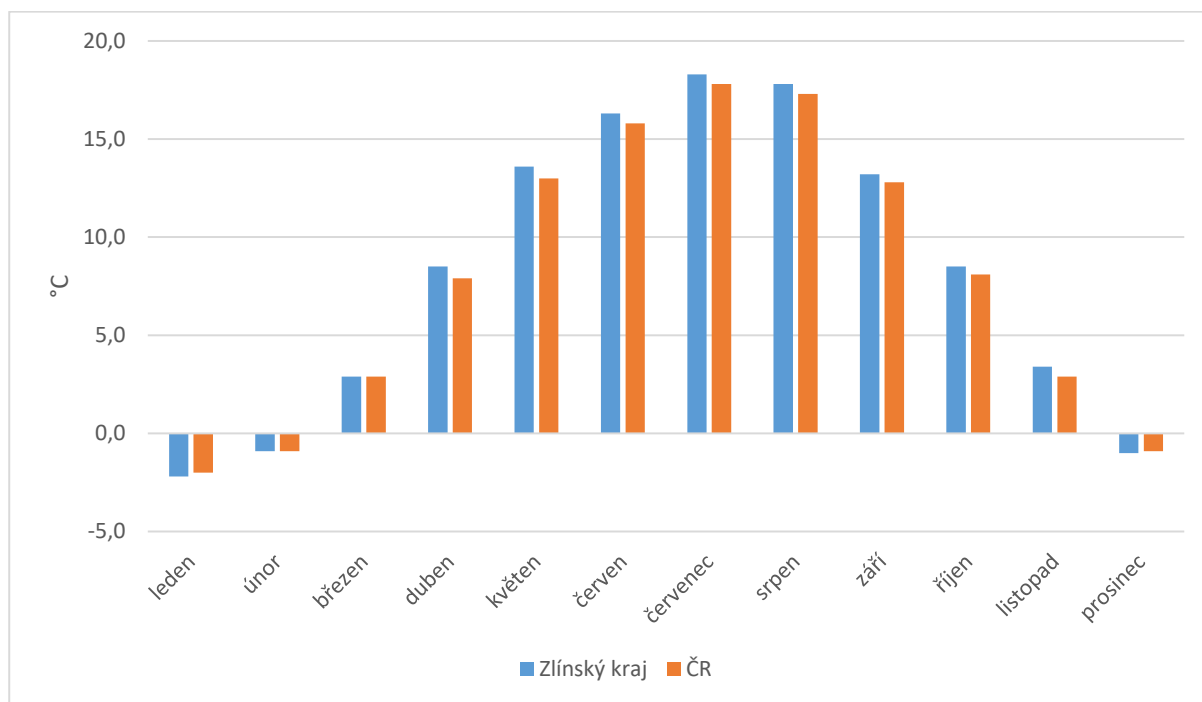
¹⁸ <https://isoh.mzp.cz/VISOH/>

¹⁹ http://zlinsky.dppcr.cz/web_7204/



Obrázek 23: Poloha města v rámci klimatických oblastí ČR

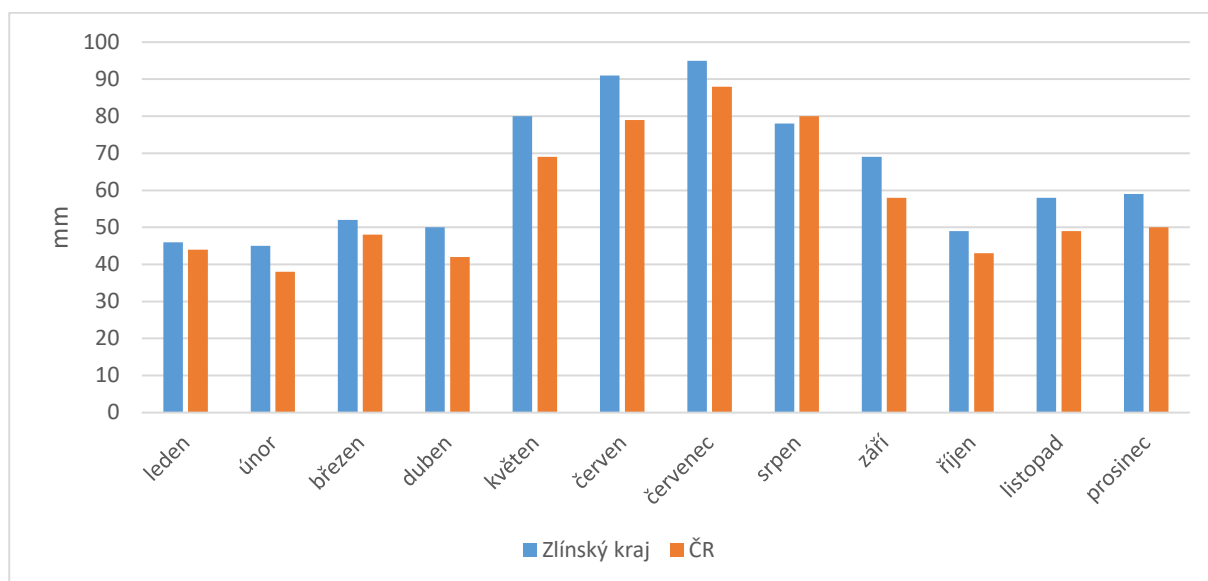
Zdroj: CENIA²⁰



Obrázek 24: Dlouhodobý normál teploty vzduchu 1981–2010 v měsících roku

²⁰ http://geoportal.gov.cz/arcgis/services/CENIA/cenia_klima/MapServer/WmsServer

Zdroj: CHMP²¹



Obrázek 25: Dlouhodobý srážkový normál 1981–2010 v měsících roku

Zdroj: CHMP²²

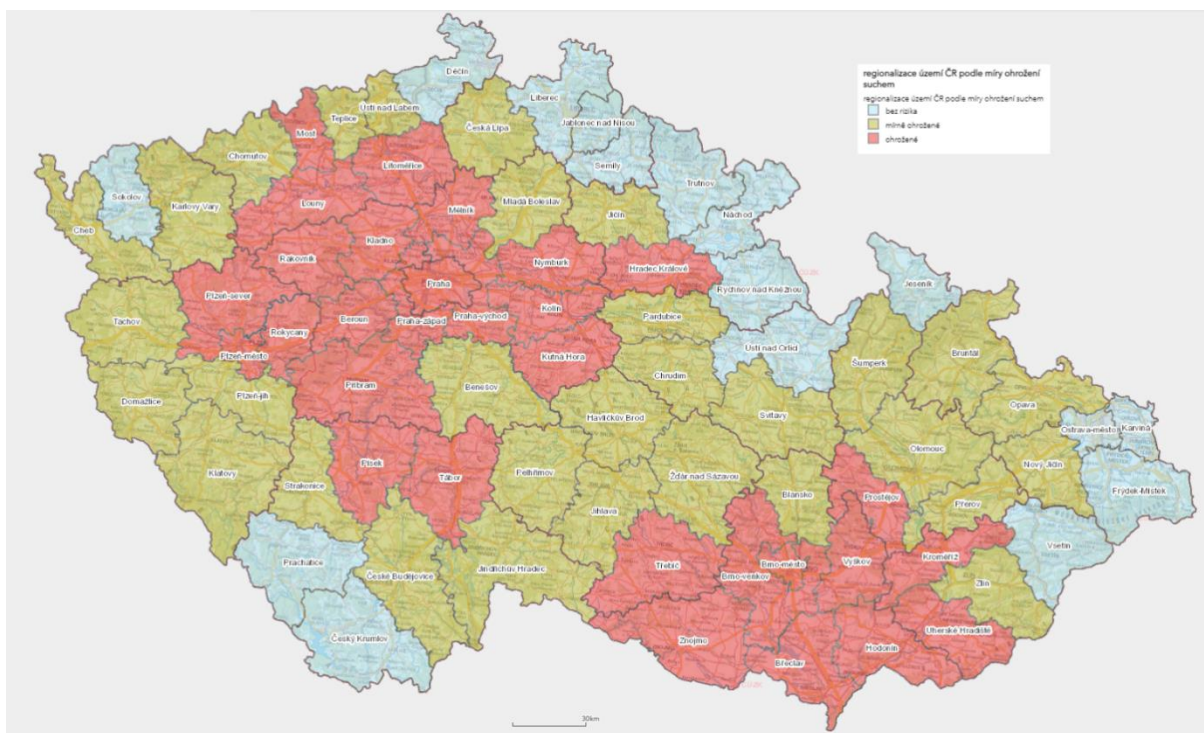
Průměrná roční teplota v dlouhodobém normálu teploty vzduchu za léta 1981–2010 dosahuje ve Zlínském kraji 8,2 °C, což je o 0,3 °C více, než je republikový průměr za stejné období. Roční srážkový úhrn v dlouhodobém srážkovém normálu za léta 1981–2010 dosahuje v kraji hodnoty 775 mm, což je téměř 113 % průměrného republikového úhrnu za stejné období. Nejvyšší měsíční úhrny srážek připadají na květen až srpen, nejméně srážek je v únoru a březnu. Sněhová pokrývka se objevuje v průměru od poloviny prosince do poloviny března, v Beskydech leží sníh někdy až do konce května²³. Přesto je krajina odvodněná a také území města a jeho okolí hrozí sucho, na což město reaguje realizací opatření pro zadržování vody v krajině a přípravou studie navrhuující další opatření²⁴. Mezi území mírně ohrožená suchem se v rámci České republiky řadí celý okres, což podtrhuje význam opatření pro retenci vody.

²¹ <https://www.chmi.cz/historicka-datapocasi/uzemni-teploty>

²² <https://www.chmi.cz/historicka-data/pocasi/uzemni-srazky>

²³ <https://povoden.kr-zlinsky.cz/web/povoden/-/1-1-hydrologicka-charakteristika-uzemi-zlinskeho-kraje>

²⁴ <https://www.mesto-slavicin.cz/cs/mesto-slavicin/aktualni-clanky/aktualni-clanky-2021/slavicin-resi-zadrzovani-vody-planuje-zelene-strechy-i-poldry.html>



Obrázek 26: Regionalizace území ČR podle míry ohrožení suchem

Zdroj: Sucho v krajině²⁵

3.5.3.2. Půdní fond

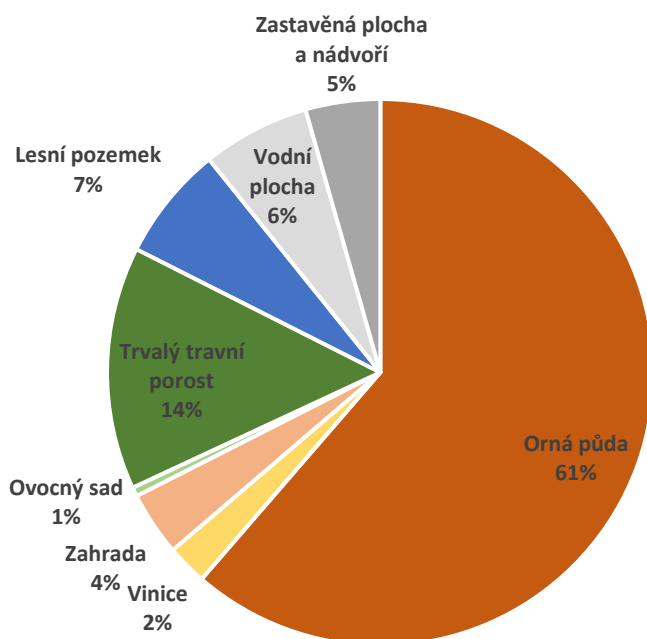
Rozloha města Slavičína činí cca 3 361 ha (33,61 km²). Město leží v nadmořské výšce 353 m. n. m. Z rozlohy města činí 49 % zemědělská půda. Zastoupena je především orná půda (19 %) a trvalé travné porosty (28 %). Nezemědělskou půdu představují především lesy, které pokrývají 38 % rozlohy města. V půdním zastoupení převažují rendziny, pararendziny²⁶ a kambizemě^{27,28}. Orná půda na území města je z 68 % řazena do skupiny půd neohrožených vodní erozí.

²⁵ <http://vuv.maps.arcgis.com/apps/webappviewer/index.html?id=1da7a37afa3b47b391ee568e08ea6cab>

²⁶ Rendziny a pararendziny (PT 4) – skupina zahrnuje rendziny hnědé a pararendziny, včetně slabě oglejených variet, vytvořené na typických karbonátových horninách nebo zeminách.

²⁷ Kambizemě (PT 6) – tato skupina zahrnuje převážně půdy na pevných horninách. Kambizemě jsou typické půdy pahorkatin a nižších a středních poloh vrchovin.

²⁸ <https://statistiky.vumop.cz>



Obrázek 27: Využití půdního fondu města

Zdroj: ČSÚ

Koeficient ekologické stability představuje poměrové číslo, které stanovuje poměr ploch tzv. stabilních a nestabilních krajinných prvků v daném území. Mezi stabilní prvky patří lesy, trvalé travní porosty, sady, zahrady, vinice, chmelnice a vodní plochy, mezi nestabilní prvky patří orná půda, zastavěné plochy a ostatní plochy²⁹.

Tabulka 27: Hodnoty koeficientu ekologické stability a jejich význam

Hodnota koeficientu ekologické stability	Typ území
<0,10	území s maximálním narušením přírodních struktur
0,11–0,30	území nadprůměrně využívaná se zřetelným narušením přírodních struktur
0,31–1,00	území intenzivně využívané, zejména zemědělskou velkovýrobou
1,01–2,99	celkem vyvážená krajina, v níž jsou technické objekty relativně v souladu s dochovanými přírodními strukturami
> 3,00	přírodní a přírodě blízká krajina s výraznou převahou ekologicky stabilních struktur a nízkou intenzitou využívání krajiny člověkem

Zdroj: ČSÚ

Koeficient ekologické stability města Slavičína má v posledních pěti letech zvyšující se hodnotu naznačující posílení krajinných prvků. Tato hodnota je nižší než průměrná hodnota ORP,

²⁹ https://www.czso.cz/csu/czso/13-1134-07-2006-2_3__popis_indikatoru_a_jejich_vyvoj

což odpovídá postavení města jako významného centra osídlení a průmyslových i dalších aktivit v území, a tedy území s více narušenými přírodními strukturami než jeho okolí.

Tabulka 28: Koefficient ekologické stability ve městě Slavičín a ORP Luhačovice

Území	2015	2016	2017	2018	2019
Město Slavičín	1,51	1,51	1,80	2,24	2,24
ORP Luhačovice	2,74	2,74	2,88	3,13	3,27

Zdroj: ČSÚ

3.5.3.3. Vodstvo

Ačkoliv většina území ORP Luhačovice náleží do povodí Moravy, územím Slavičina protéká řeka Říka, která ústí do Vláry a takto je odvodňována do povodí Váhu. Říka pramení severně od místní části Nevšové v lokalitě Řezníček, ve výšce 470 m n. m. Protéká místní částí Nevšová, Slavičínem, místními částmi Hrádek na Vlárské dráze a Divnice. Na sever od obce Bohuslavice nad Vlárí se vlévá do Vláry³⁰. Na území města se nachází také dva rybníky, Slavík I (rozloha 2 ha) a Slavík II (rozloha 1,1 ha). Jsou lokalizovány na toku Lipovského potoka a určeny pro sportovní rybolov³¹.

3.5.3.4. Ovzduší

Kvalita ovzduší ve Zlínském kraji je ovlivněna především vytápěním domácností, vývojem v sektoru průmyslu a lokálně dopravou. Významně se ale projevuje také transport znečišťujících látek z Moravskoslezského kraje, potažmo z Polska³². Nejbližší stanice, která monitoruje kvalitu ovzduší, se nachází na území obce Štítná nad Vlárí-Popov ve vrcholové partii Bílých Karpat. Další stanice jsou lokalizovány na území krajského města Zlína.

3.5.3.5. Ekologické zátěže

Bývalé vojenské opravny Divnice představují opuštěný komplex budov bývalé vojenské opravy a elektrodílen, který spadl do vojenského areálu Vlárských strojiren. V dnes opuštěných budovách se prováděly opravy a montáže zejména elektrozařízení a elektromotorů, avšak i další servisní strojírenské práce. Vedle elektrodílenké haly je nevelká stará skládka odpadů, která je ale zcela porostlá trávou a její obsah nelze vizuálně určit.

Bývalá čerpací stanice pohonných hmot statku v k. ú. Hrádek na Vlárské dráze je prostorem po demolici objektů zemědělské farmy. V místě bývala čerpací stanice této farmy. Budovy byly zdemolovány a zařízení odstraněno, avšak podzemní nádrže údajně zůstaly na lokalitě zachovány. V současnosti je na lokalitě v hromadách stavební demoliční odpad po likvidaci

³⁰ http://zlinsky.dppcr.cz/web_7204/index.html

³¹ https://drusop.nature.cz/ost/archiv/plany_pece/ug_file.php?RECORD_ID=24002#

³² https://www.cenia.cz/wp-content/uploads/2021/02/Zlinsky_2019_final.pdf

zařízení, panelová zpevněná plocha, nezajištěný kanalizační vstup nádrže a drobný tuhý komunální odpad (TKO) včetně plastů. Nověji se vyskytují drobné navážky bioodpadů.

Nezajištěná skládka galvanických kalů, kyanidů a odpadů s obsahem ropných látek se nachází severovýchodně od zástavby sídliště Vlára. Skládka je tvořena dvěma lagunami, které jsou v současné době zarostené trávou a křovinami. V těsné blízkosti skládky protéká potůček ústící do potoka Říka. Laguna je v rovinaté části údolí, které spadá do bývalého vojenského areálu Vlárských strojíren. V minulosti zde byl ukládán odpad převážně z úpraven kovů. Vzhledem k tomu, že podloží skládky není pravděpodobně zajištěno, může skládka významně ohrožovat kvalitu podzemních vod.

Skládka Radašovy představuje areál, ve kterém je část skládky uzavřená a v druhé části je nová skládka tuhého komunálního odpadu. Na starou část skládky byl v minulosti navážen odpad z kožedělného průmyslu, ze Svitů Slavičín, ZD, Vlárských strojíren a Zbrojovky Slavičín. Nová skládka navazuje na čelo staré skládky a je uložena na svahu pod ní. Skládky jsou odděleny fólií. Areál je oplocený a skládka má vybudovanou jímku pro zachycování průsaků. Areál uzavřené skládky komunálních odpadů Radašovy se potýká s nedořešenými majetkoprávními vztahy i ekologickými škodami. V areálu této skládky byla v roce 2011 otevřena Regionální kompostárna Slavičín provozovaná společností JOGA Luhačovice, s.r.o.

3.5.3.6. Přírodní prostředí

Město Slavičín leží na území CHKO Bílé Karpaty, které je chráněno od 80. let minulého století jako harmonicky utvářená kulturní krajina s významným zastoupením druhově bohatých společenstev kulturního i přirozeného původu s výskytem zvláště chráněných, vzácných a ohrožených druhů rostlin a živočichů³³. Území samotného města má nižší koncentraci přírodních hodnot, přesto i ve městě samotném existují dvě evropsky významné lokality: Slavičín-kostel a Slavičín-zámek. V obou dvou jsou chráněny letní kolonie netopýrů, kteří zde v půdních prostorách odchovávají svá mláďata.

Přímo na území města jsou pak dobře udržovaná odpočinková místa v zeleni jako Pivečkův lesopark, zámecký park nebo arboretum u Horákovy vily.

Souhrn hlavních poznatků z kapitoly Chytře na životní prostředí a infrastruktura:

- Město Slavičín má vybudován veřejný vodovod, který je v majetku VaK Zlín a. s. a je na něj napojeno asi 95 % obyvatel
- Provoz kotelny na spalování biomasy na sídlišti Malé Pole s centralizovaným zásobováním teplem Malého Pole a Vlárý
- Odpadové hospodářství je zajištěno vlastními silami městské společnosti Služby města Slavičína, která zajišťuje také provoz dvou sběrných dvorů (přímo v areálu Služeb města Slavičína a na sídlišti Malé Pole)
- Prvenství města (2019) v soutěži o nejmenší produkci smíšeného odpadu (vysoká míra vytřídění odpadu) ve Zlínském kraji v kategorii nad pět tisíc obyvatel

³³ https://drusop.nature.cz/ost/archiv/plany_pece/ug_file.php?RECORD_ID=24002#

- Z rozlohy města činí 49 % zemědělská půda, zastoupena je především orná půda (19 %) a trvalé travné porosty (28 %)
- Koeficient ekologické stability města Slavičína odpovídá postavení města jako významného centra osídlení a průmyslových i dalších aktivit v území, a tedy území s více narušenými přírodními strukturami než jeho okolí
- Významnější ekologické zátěže koncentrované zejména v areálu někdejších Vlárských strojírén
- Nezajištěná skládka galvanických kalů, kyanidů a odpadů s obsahem ropných látek severovýchodně od zástavby sídliště Vlára
- Areál uzavřené skládky komunálních odpadů Radašovy potýkající se s nedořešenými majetkoprávní vztahy i ekologickými škodami
- Město Slavičín leží na území CHKO Bílé Karpaty, přímo z města je tak dobře dostupné jedinečné přírodní prostředí
- Přímo na území města jsou pak dobře udržovaná odpočinková místa v zeleni jako Pivečkův lesopark, zámecký park nebo park u Horákovy vily

3.6. Chytré bydlení a život / Smart Living

Kapitola Chytré bydlení a život nabízí analytický popis širších předpokladů ovlivňujících kvalitu života místních obyvatel. Zdůrazněny jsou možnosti pro bydlení a budování nových domů a bytů, ale také doprovodná infrastruktura pro volnočasové aktivity a pokrytí sociálními a zdravotními službami.

Analytická zjištění jsou doplněná závěry řízených rozhovorů a pracovních skupin.

Hlavní analyzovaná témata:

- Výstavba bydlení,
- Kultura a cestovní ruch,
- Sportovní akce a kluby,
- Volnočasové aktivity,
- Občanská vybavenost,
- Sociální služby a zdravotnictví.

3.6.1. Bydlení

Při SLDB 2011 bylo ve městě evidováno celkem 1 218 domů, mezi nimiž převažovaly domy rodinné (cca 82,6 %). Většina z nich (89,7 %) byly v této době obydlené.

Tempo výstavby bytových jednotek v posledních deseti letech zaznamenalo pokles zejména mezi lety 2013–2016 s významným nárůstem v roce 2019. Nové byty ve Slavičíně se podílí na celkovém počtu nových bytů v okrese Zlín v této dekádě podílem mezi 1 až 2 % s výjimkou roku 2017, kdy jejich podíl dosáhl 4 % na okresní výstavbě.

Tabulka 29: Počet dokončených bytů v období 2010–2019

Rok	2010	2011	2012	2013	2014	2015	2016	2017	2018	2019
Počet dokončených bytů ³⁴	6	6	4	2	2	4	3	9	5	10

Zdroj: ČSÚ

S ohledem na srovnání počtu dokončených bytů ve městě s okresem Zlín je třeba konstatovat, že bytová výstavba ve městě je při srovnání počtu dokončených bytů na 1 000 obyvatel převážně nižší než na úrovni okresu a přiblížila se mu pouze v roce 2017.

Tabulka 30: Počet dokončených bytů na 1 000 obyvatel

Území	2010	2011	2012	2013	2014	2015	2016	2017	2018	2019
Slavičín	0,88	0,89	0,59	0,30	0,30	0,61	0,46	1,38	0,77	1,57
Okres Zlín	2,26	1,48	1,46	1,09	1,14	1,62	1,58	1,10	2,45	2,49

Zdroj: ČSÚ

Ačkoliv má město v územním plánu vymezeny zastavitelné plochy určené pro bydlení v rodinných domech i pro hromadné bydlení, jsou tyto plochy téměř výhradně majetkem soukromých subjektů. Město má tedy omezené možnosti v oblasti bytové výstavby, a proto s ohledem na vysokou poptávku po městských bytech připravuje přestavbu bývalého hotelu Slavičan. Připravují se také developerské projekty na ulici L. Výducha, na Horním náměstí a v rámci sídliště Malé Pole.

Z řízených rozhovorů i jednání pracovních skupin jednoznačně vyplynulo, že ve městě je nízká dostupnost volných bytů příp. pozemků pro realizaci vlastního bydlení. Na tento problém narážejí i velké podniky s ambicí zajistit bydlení pro své zaměstnance. Město postupně připravuje nové projekty konkrétních lokalit pro rozvoj bydlení (např. Šabatec). Výhodou bydlení ve městě je vysoký stupeň rozmanitosti, kdy Slavičín nabízí bytové domy i samostatné rodinné domy.

Co se týče bytových domů ve vlastnictví města, tak jsou v dobrém technickém stavu a naprostá většina je po stavebních úpravách zateplena. V současnosti je v majetku města 300 bytů, město se však potýká s problémy málo efektivního systému jejich využívání. Počet bytů v majetku města je relativně vysoký, a to zejména při srovnání s městy podobné velikosti.

3.6.2. Spolková činnost ve městě

Vznik místních spolků ve Slavičíně je často spojován se založením jednoty Sokol a Orel, avšak spolková činnost se ve městě objevovala již ve 2. polovině 19. století. V té době byly spolky zaměřené především na kulturu a vzdělávání českého obyvatelstva. Významnou roli při jejich budování hrála Rolnická záložna založená v roce 1871, která se stala jejich útočištěm. Postupem času docházelo k rozvoji spolků. Mnohdy byly jejich aktivity ovlivňovány politickým,

³⁴ všechny byty byly dokončeny v rodinných domech

hospodářským, sociálním a společenským vývojem města. V období světových válek byla jejich činnost pozastavena či úplně přerušena.

V současnosti je ve městě evidováno téměř 60 zapsaných spolků, 14 pobočných spolků a jedna nadace. Spolková činnost zasahuje do oblasti kultury, volnočasových aktivit i sportu. Ne všechny aktivity jsou zaštitěny právníckou osobou. Kulturní spolkovou činnost zastupují například divadlo SemTamFór, hudební skupiny Tempo a H.U.P., cimbálová muzika Slavičan, pěvecký sbor Cantare, Klub přátel historie Slavičína, Klub vojenské historie, sdružení UnArt nebo dětský národopisný soubor Slavičánek. Volnočasové aktivity jsou zastoupeny místní organizací Českého svazu žen, Českého svazu zahrádkářů nebo Klubem důchodců Slavičín. Oblast volnočasových aktivit je doplněna organizacemi, které se orientují na specifické cílové skupiny jako Rodinné a mateřské centrum Slavičín či R-Ego.

Bohatě jsou zastoupeny rovněž sportovní spolkové aktivity reprezentované například, SK Slavičín, Skautem Slavičín, FC TVD Slavičín nebo jednotou Orel. Ve městě působí rovněž sbory dobrovolných hasičů, které jsou součástí Sdružení hasičů Čech, Moravy a Slezska, myslivecká sdružení a Český svaz včelařů.

3.6.2.1. Zapsané spolky se sídlem ve Slavičíně

- 4xS (Sdružení sochařského symposia ve Slavičíně)
- Arena club Slavičín
- Armpark Slavičín, z. s.
- Asociace regionálních partnerů
- Asociace rodičů a přátel Gymnázia Jana Pivečky Slavičín, občanské sdružení
- BTS racing, o. s.
- Cyclo Team RACING Slavičín
- CYKLO CLUB Slavičín
- FC TVD Slavičín z. s.
- Filmový klub Slavičín - v likvidaci
- Florbal Snipers Slavičín, z. s.
- Hoby Kros Slavičín
- Jednota sv. Josefa v Nevšové, z. s.
- Joykids z. s.
- Klub mladých Slavičín
- Klub MŠ Slavičín-Hrádek
- Klub přátel historie Slavičína
- Klub vojenské historie Slavičín
- Kuželkářský klub Slavičín, z. s.
- Kyokushin karate klub Slavičín
- Lyžařský oddíl Slavičín, z. s.
- Myslivecký spolek Hrádek
- Myslivecký spolek Jamné Slavičín z. s.
- Myslivecký spolek Nevšová
- Nevšová dětem, o. s.
- NK Slavičín
- Občanské sdružení JOUBÍNEK
- Pěvecký sbor CANTARE, z. s.

- RC RALLYE KLUB SLAVIČÍN
- R-Ego, z. s.
- Rodinné a mateřské centrum Slavičín, z. s.
- Sdružení modelářských klubů o. s.
- Sdružení pro spolupráci se ZŠ na sídlišti Mír ve Slavičíně
- Sdružení pro spolupráci se ZŠ Slavičín-Hrádek
- Sdružení rodičů ZŠ Slavičín-Vlára
- Sdružení rodičů, přátel dětí a školy ZUŠ Slavičín, z. s.
- SemTamFór z. s.
- SK ZAHRADNÍ SLAVIČÍN
- Společenství MŠ Vlára
- Spolek Diaklub Slavičín
- Spolek Skatepark Slavičín
- Spolek vlastníků zahrádek ZaO3 Slavičín
- Spolek Zvonek
- Sportovní kluby Slavičín, z. s.
- T.J. Divnice
- T.J. Vlárské strojírny Slavičín
- Tenisový klub Slavičín
- TJ Sokol Nevšová, z. s.
- UnArt, z. s.
- Valašský aeroklub Slavičín
- VELO Club Slavičín
- Výstavba kaple Slavičín-Hrádek, z s.
- War Sports Team Slavičín z. s.
- Zahrádkářské sdružení 1 Slavičín
- Zahrádkářské sdružení 2 Slavičín
- Zahrádkářské sdružení Vlára Slavičín
- Život trochu jinak, z. s.

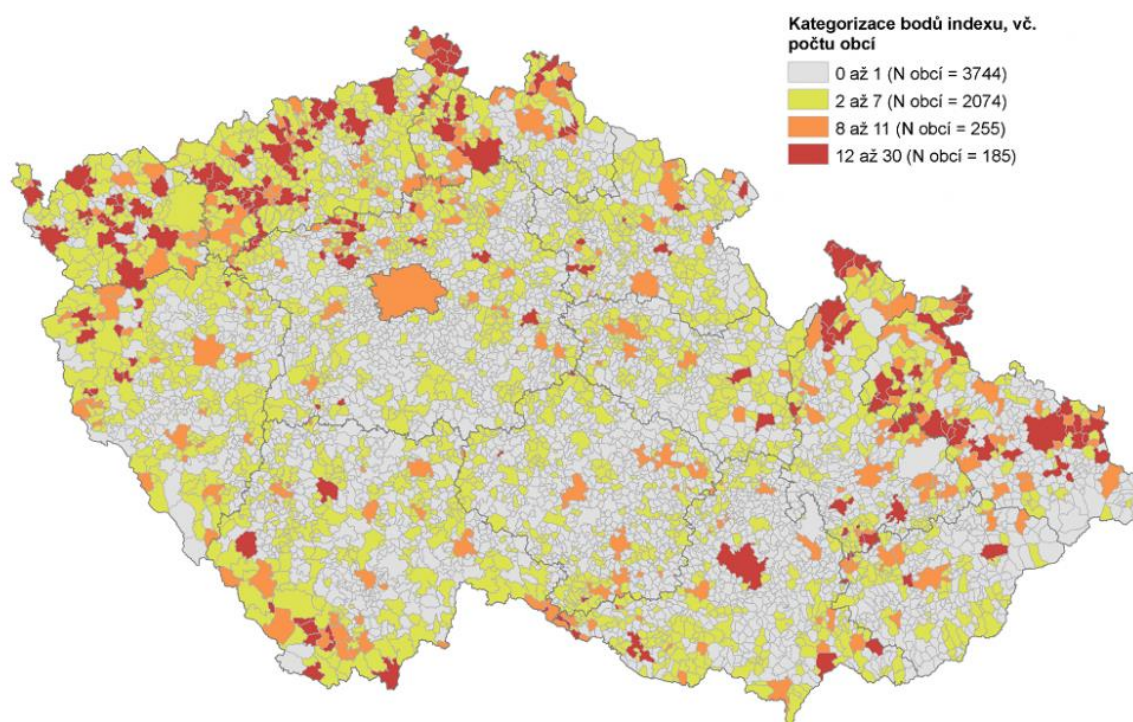
3.6.2.2. Pobočné spolky se sídlem ve Slavičíně

- Český svaz včelařů, z. s., základní organizace Slavičín
- Junák – český skaut, středisko A. B. Svojsíka Slavičín, z. s.
- Moravský rybářský svaz, z. s. pobočný spolek Slavičín
- Orel jednota Slavičín
- SH ČMS – Okrsek Slavičín
- SH ČMS – Sbor dobrovolných hasičů Divnice
- SH ČMS – Sbor dobrovolných hasičů Hrádek na Vlárské dráze
- SH ČMS – Sbor dobrovolných hasičů Nevšová
- SH ČMS – Sbor dobrovolných hasičů Slavičín
- UnArt Slavičín, p. s.
- Základní organizace Českého zahrádkářského svazu Nivky Březnice
- Základní organizace Českého zahrádkářského svazu Osady Slavičín
- Základní organizace Českého zahrádkářského svazu U rybníku Slavičín
- ZO ČSOP Slavičín 57/04

Sociální vyloučení

Slavičín patří mezi 2 074 obcí České republiky, u kterých Agentura pro sociální začleňování určila republikově nižší střední index rozsahu sociálního vyloučení v roce 2019³⁵.

Index rozsahu sociálního vyloučení v obcích v roce 2019



Obrázek 28: Index rozsahu sociálního vyloučení v obcích ČR v roce 2019

Zdroj: Agentura pro sociální začleňování

V POÚ Slavičín žilo v roce 2020 celkem 19 příjemců příspěvku na živobytí. V letech 2018–2020 se počet příjemců i jejich podíl na celkové populaci měnil pouze nepatrně. V kontextu republiky, kraje i okresu je jejich podíl v roce 2020 podprůměrný.

Tabulka 31: Příjemci příspěvku na živobytí v POÚ Slavičín

	2007	2011	2014	2016	2018	2019	2020
Počet příjemců příspěvku na živobytí	59	80	96	64	23	16	19
Podíl příjemců příspěvku na živobytí	0,68 %	0,93 %	1,14 %	0,76 %	0,28 %	0,20 %	0,23 %

Zdroj: Český statistický úřad a OKnouze (vlastník dat – Ministerstvo práce a sociálních věcí ČR); zpracování Centrum pro společenské otázky – SPOT z. s.³⁶

³⁵ https://www.socialni-zaclenovani.cz/index_socialniho_vyloucení/

³⁶ https://www.mapanezamestnanosti.cz/mapa_chudoba

Ve městě bydlí relativně nízký podíl exekovaných osob ve srovnání v průměrem okresu i kraje. Údaje z roku 2019 hovoří o podílu více než 3 % osob, z nich je většina zatížena vícečetnou exekucí. Nicméně i zde lze hovořit o pozitivním trendu, kdy v období 2016–2019 došlo k poklesu podílu exekovaných osob na populaci starší 15 let.

Tabulka 32: Exekované osoby v roce 2019

	Město Slavičín	Okres Zlín	Zlínský kraj	ČR
Počet osob v exekuci	188	8 184	26 354	775 000
Podíl osob v exekuci	3,4 %	5,0 %	5,3 %	8,6 %

Zdroj: Mapa exekucí³⁷

V letech 2018–2020 naopak narůstal podíl osob v osobním bankrotu ve městě. V roce 2020 jejich podíl nepřesahoval republikový průměr a držel na úrovni průměru okresu a kraje. V populaci v osobním bankrotu měly nejvyšší podíl osoby ve věku 40–65 let.

Tabulka 33: Osoby v osobním bankrotu v roce 2020

	Město Slavičín	Okres Zlín	Zlínský kraj	ČR
Počet osob v osobním bankrotu	51	1 391	4 624	115 tis.
Podíl osob v osobním bankrotu	0,94 %	0,86 %	0,94 %	1,27 %

Zdroj: Mapa bankrotů³⁸

3.6.3. Zdravotnictví ve městě

Nejvýznamnějším zdravotnickým zařízením, které se nachází přímo ve městě, je Městská nemocnice Slavičín. Jedná se o příspěvkovou organizaci zřizovanou městem Slavičín. Městská nemocnice vznikla v roce 1993, kdy se oddělila od Baťovy nemocnice ve Zlíně, pod kterou patřila jako detašované interní oddělení.

Do konce roku 2007 zde bylo interní lůžkové oddělení, které se od roku 2008 změnilo na lůžkové oddělení následné péče. Nemocnice disponuje celkem 51 lůžky ve dvou stanicích. Na stanici I je celkem 32 lůžek, na stanici II pak 19 lůžek včetně devíti lůžek se zvýšeným dozorem, kde je možnost monitorování životních funkcí pacientů. Z těchto lůžek jsou čtyři lůžka pod přímou zrakovou kontrolou sester přes prosklené okno.

Nemocnice poskytuje následnou péči pro pacienty, kteří byli vyšetřeni v ambulancích praktických nebo odborných lékařů a objednáni k přijetí, a pro pacienty, kteří jsou přeloženi z oddělení akutních z jiných nemocnic – zpravidla Krajské nemocnice Tomáše Bati ve Zlíně. Nemocnice poskytuje péči pacientům s nemocemi srdce, cév, dýchacího aparátu, diabetikům, postižením

³⁷ <http://mapaexekuci.cz/index.php/mapa-2/>

³⁸ <http://www.mapabankrotu.cz/>

pohybového aparátu při artrózách, pacientům po mozkových příhodách, ale i po operacích, pacientům s nádorovými nemocemi a zajišťuje také paliativní péči. Ambulantní péče je dostupná také v oborech diabetologie a endokrinologie.

Nemocnice disponuje rehabilitačním pracovištěm, které poskytuje pacientům bohatou škálu fyzikálních léčebných procedur. Přítomna je rovněž biochemická laboratoř, která provádí základní vyšetření krve, moči, Rtg pracoviště a pracoviště diagnostického ultrazvuku. V areálu nemocnice je stanoviště Záchrané služby.

Na území města je registrováno šest všeobecných praktických lékařů, dva dětské lékaři, šest zubních lékařů a jeden lékař v oboru gynekologie a porodnictví. Ve městě dále sídlí privátní poskytovatelé zdravotních služeb v oborech alergologie a klinická imunologie, dermatovenerologie, rehabilitační a fyzikální medicína, chirurgie, klinická logopedie, neurologie, oftalmologie, otorinolaryngologie nebo urologie. Část těchto poskytovatelů zdravotních služeb sídlí v městské poliklinice v těsné blízkosti městské nemocnice na ulici Komenského, která v roce 2020 prošla rekonstrukcí.

3.6.4. Sociální služby

Ve městě jsou registrováni tři poskytovatelé sociálních služeb – Charita Slavičín, zapsaných spolek R-Ergo a Vzdělávací, sociální a kulturní středisko při Nadaci Jana Pivečky, o. p. s. Společně nabízí širokou škálu sociálních služeb pro rozmanité cílové skupiny, které pokrývají všechny věkové kategorie.

Charita Slavičín provozuje na území města Charitní pečovatelskou službu Slavičín, která zajišťuje pomoc a podporu seniorům a lidem se zdravotním postižením, usiluje o jejich setrvání ve svém domácím prostředí a podporuje zachování jejich aktivního života a udržení kontaktu s okolím. Mimo Slavičín působí také v obcích Rokytnice, Šanov, Bohuslavice nad Vláří, Jestřabí, Štítná nad Vláří, Vlachovice-Vrbětice, Újezd, Vysoké Pole, Loučka, Slopné, Petruvka, Rudimov a Lipová. Služba je určena pro dospělé osoby od 27 let.

Denní centrum Maják je rovněž provozováno Charitou Slavičín s cílem poskytovat podporu a pomoc lidem s tělesným, mentálním nebo kombinovaným postižením ze Slavičina a okolí. Zařízení slouží uživatelům formou denního pobytu ve všední dny. Cílovou skupinou jsou osoby od 11 let věku s mentálním postižením, včetně poruchy autistického spektra, s kombinovaným postižením nebo s tělesným postižením. Služba je poskytována ve dvou lokalitách, na ulici Hrádecká (kapacita sedm klientů) a na ulici Komenského (kapacita dva klienti).

Charita Slavičín nabízí rovněž službu osobní asistence jako terénní službu poskytovanou osobám, které mají sníženou soběstačnost z důvodu věku, chronického onemocnění nebo zdravotního postižení, jejichž situace vyžaduje pomoc jiné fyzické osoby. Územní rozsah této služby pokrývá jak ORP Luhačovice, včetně Slavičina, tak ORP Valašské Klobouky. Cílová skupina služby není omezena věkem, její kapacita jsou dva klienti v jeden okamžik.

Domácí zdravotní péče Slavičín, zajišťovaná Charitou Slavičín, je zdravotní péče poskytovaná zdravotními sestrami v domácnosti pacienta. Primárně se jedná o zdravotní službu hrazenou z veřejného zdravotního pojištění, je však zřejmé, že má rovněž svůj sociální přesah.

Sociálně terapeutická dílna Slavičín je provozována Charitou Slavičín ve Štítné nad Vláří-Popově. Cílem jejich aktivit je posilování schopností, dovedností a osobních kompetencí uživatelů, kteří

mají z důvodu zdravotního postižení sníženou možnost umístění na otevřeném nebo chráněném trhu práce. Kapacita této služby je osm klientů v jeden okamžik.

Na území města provozuje Charita Slavičín rovněž půjčovnu kompenzačních pomůcek.

Zapsaný spolek R-Ego provozuje Nízkoprahové zařízení pro děti a mládež, které poskytuje zázemí, pomoc a podporu dětem a mládeži ve Slavičíně a okolí, kteří jsou ohroženi rizikovými projevy chování, ocitnou se v nepříznivé životní situaci nebo jsou jí ohroženi. Tato sociální služba se orientuje na děti a mládež ve věku od 7 do 15 let. Nabízí bezplatné trávení volného času naplněného sportovními, tvořivými a herními aktivitami pro maximálně 12 uživatelů v jeden okamžik.

Pro potřeby mládeže od 11 do 26 let věku provozuje Vzdělávací, sociální a kulturní středisko (dále jen VSKS) při Nadaci Jana Pivečky Nízkoprahové zařízení KamPak?, které kromě klubu ve Slavičíně nabízí své služby také ve Valašských Kloboukách nebo v Brumově-Bylnici. Primárně slouží neorganizované mládeži, která je ohrožena sociálně patologickými jevy nebo evokuje životní styl neakceptovaný většinovou společností. Je chráněným místem, kde mohou mladí lidé najít nejen podporu a odbornou pomoc, ale také zázemí pro smysluplné trávení volného času.

VSKS při Nadaci Jana Pivečky nabízí na území Slavičina také služby Poradenského centra ZEBRA, které poskytuje klientům služby v oblasti sociálně-právní, psychologické a terapeutické, a to jak v ambulantní, tak v terénní formě. Cílovou skupinou jsou lidé v nepříznivé sociální situaci. Služba obsluhuje maximálně dva klienty v ambulantní formě a jednoho ve formě terénní.

Sociální služby Uherské Hradiště, příspěvková organizace Zlínského kraje, poskytuje službu Chráněné bydlení Slavičín. Ta podporuje osoby s lehkým mentálním postižením formou bydlení klientů v přirozeném prostředí malých domácností. Kapacita této služby je devět uživatelů.

Pro občany starší 65 let a osoby zvláště těžce postižené nabízí město službu Senior taxi, které je poskytováno Službami města Slavičina.

Město v roce 2020 i 2021 uspělo v soutěži Obec přátelská seniorům i Obec přátelská rodině.

3.6.5. Infrastruktura kultury a cestovního ruchu

Pro naplnění kulturních potřeb svých obyvatel a cestovního ruchu, zřizuje město zejména následující organizace a služby:

- **Městská knihovna** působí od roku 2011 v budově na ul. Osvobození 255. Disponuje oddělením beletrie pro dospělé, naučné literatury, studovnou, oddělením pro dětské čtenáře i veřejným přístupem k internetu. Metodicky řídí a spravuje pět obecních knihoven (Loučka, Lipová, Bohuslavice nad Vlárí, Haluzice, Rudimov) a tři pobočky v příměstských částech (Hrádek, Divnice, Nevšová). Je multifunkčním kulturním centrem města, v jehož rámci pořádá různorodé kulturní a vzdělávací akce pro veřejnost, aktivně provozuje výstavní galerii a dále Virtuální Univerzitu třetího věku pro seniory. Pod její správou působí pravidelně i občasně 16 spolků a zájmových organizací, kterým poskytuje technické zázemí, koordinuje jejich činnost a organizuje pro mnohé z nich kulturní aktivity. Podílí se na zajištění hlášení městského rozhlasu a spolupracuje s Městským infocentrem na tvorbě Slavičínského zpravodaje. Realizací čtenářských i ne-čtenářských aktivit podporuje setkávání všech generací ve svých prostorách a je tak čínorodým komunitním centrem města Slavičín.

- **Městské muzeum** bylo založeno v roce 1956. Od roku 1994 je zde trvale instalována expozice zabývající se leteckou bitvou, která se 29. srpna roku 1944 odehrála ve vzdušném prostoru Bílých Karpat, dále se jeho expozice zaměřují na archeologické nálezy ze Slavičína a okolí.
- **Městské infocentrum Slavičín** slouží pro poskytování turistických informací, pořádání městských kulturních akcí a trhů, koordinaci kulturních akcí ve městě. Dále spravuje kulturní dům Sokolovna nebo Pivečkův lesopark. Zajišťuje také hlášení místního rozhlasu a redakční činnost Slavičínského zpravodaje.
- **Kulturní dům Sokolovna** je v majetku a správě města Slavičín. Slouží k pořádání kulturních, společenských a vzdělávacích akcí. Město nabízí možnost pronájmu jeho prostor.
- **Letní kino v zámeckém parku** – pojme cca 600 sedících osob. Promítání probíhají obvykle v měsících červenec a srpen. Místo slouží také jako zázemí pro různé kulturní akce.
- **prostor pro kempování v areálu Army parku**
- **výletišť místních částí Slavičína**
- **Armypark a muzeum**
- **poeziomat básní Jiřího Wolкера v zámeckém parku** – jediný ve Zlínském kraji.

Na území Slavičína probíhá také řada hojně navštěvovaných kulturních akcí regionálního významu (např. Karpaty fest, Neleň! nebo divadelní přehlídka Valašské křoví), které město zpravidla finančně podporuje.

Od roku 2019 ve městě funguje nové ubytovací zařízení vyššího standardu, a to zrekonstruovaný hotel Zámek Wichterle**** s ubytováním, restaurací a pivními lázněmi. V zásadě jde o jediné ubytovací zařízení vyššího standardu na území města. Pracovní skupiny také ukázaly, že zde chybí ubytovací kapacita v nižší cenové hladině typu penzion apod.

Řízené rozhovory i diskuze pracovních skupin naznačily, že město nemá jednoznačnou dominantu cestovního ruchu. Za takovou atraktivitu by kromě uvedených kulturních akcí a zařízení mohl být považován Pivečkův lesopark. Na druhou stranu se Slavičín nachází v těsné blízkosti lázeňského města Luhačovice jako významné turistické destinace. Debaty nad rozvojem města ukázaly také problém v absenci koncepčního přístupu k propagaci Slavičína jako turistické destinace.

Za pozornost stojí také přírodní atraktivity v okrajových částech města jako lokalita Pod Vrchy nebo Bařinova samota (místo výskytu chráněných orchidejí).

3.6.6. Infrastruktura sportu a volného času ve městě

Slavičín patří mezi obce velmi dobře vybavené sportovní infrastrukturou, což zdůrazňuje také Koncepce rozvoje tělovýchovy a sportu ve Zlínském kraji do roku 2020 a navazující Plán rozvoje sportu ve Zlínském kraji 2021–2030. Většina sportovních zařízení na území města je v městském vlastnictví. V oblasti sportu má město zpracován Strategický plán rozvoje sportu ve městě Slavičín 2020–2025, který dále rozvíjí tuto oblast. Také v něm je samotná sportovní infrastruktura uvedena jako silná stránka spolu s nabídkou aktivit, množstvím organizací a přístupem města v oblasti financování a podpory sportu. Naopak mezi slabými stránkami je uveden stav některých objektů sportovní infrastruktury (např. kurty v zámeckém parku nebo sportovní hala) a dostupnost prostor pro realizaci vnitřních sportovních aktivit.

Tabulka 34: Sportovní infrastruktura ve městě Slavičín

Název	Kategorie	Sport	Místní část	Majitel
Koloseum	gymnastická hala	gym, fit, core	Slavičín	EC – TECH a. s.
Umělé hřiště Hrádek na Vlárské dráze	fotbalové hřiště	fotbal	Hrádek na Vlárské dráze	FC TVD Slavičín
Antukové kurty (zámecký park)	nohejbalové hřiště	nohejbal	Slavičín	Město Slavičín
Armypark	víceúčelová plocha		Divnice	Město Slavičín
Atletické hřiště (ZŠ Slavičín-Vlára)	víceúčelová plocha	atletika	Slavičín	Město Slavičín
Basketbalové hřiště/v zimě kluziště	víceúčelová plocha	basketbal/hokej	Slavičín	Město Slavičín
Beach volleybal koupaliště Slavičín	Beach- volejbalové hřiště	beachvolejbal	Slavičín	Město Slavičín
Dětské hřiště Okružní (Dopraváček)	víceúčelová plocha		Slavičín	Město Slavičín
Hasičské cvičiště	hasičské hřiště	hasiči	Nevšová	Město Slavičín
Kuželkárna	sportovní hala	kuželky	Slavičín	Město Slavičín
Městské koupaliště Slavičín	koupaliště	plavání	Slavičín	Město Slavičín
Minigolf	minigolf	minigolf	Slavičín	Město Slavičín
Skatepark Slavičín	skatepark	skating	Slavičín	Město Slavičín
Sokolovna	kulturní budova	zumba, aerobik	Slavičín	Město Slavičín
Tenisové hřiště Slavičín (u Sokolovny)	tenisový kurt	tenis	Slavičín	Město Slavičín
Umělé hřiště Hrádek na Vlárské dráze	víceúčelová plocha	tenis	Hrádek na Vlárské dráze	Město Slavičín
Víceúčelové hřiště (Družstevní za SBD)	víceúčelová plocha	fotbal, basketbal	Hrádek na Vlárské dráze	Město Slavičín
Víceúčelové hřiště Divnice	víceúčelová plocha		Divnice	Město Slavičín
Víceúčelové hřiště u ZŠ Slavičín-Malé	víceúčelová plocha	fotbal, basketbal	Slavičín	Město Slavičín

Pole				
Workout – venkovní fitness pro seniory	workout	fitness	Hrádek na Vlárské dráze	Město Slavičín
Hřiště u bowlingu	fotbalové hřiště		Slavičín	Město Slavičín, Dvořáková Jitka Ing., Šmidrová Libuše Ing., BTC TRADE s. r. o.
R&D klub	sportovní hala	fitness, squash, spin, wellness	Slavičín	MUDr. Roman Überall
Orlovna	sportovní hala		Slavičín	Orel jednota Slavičín
FC TVD Slavičín	fotbalové hřiště	fotbal	Slavičín	Orel jednota Slavičín, Město Slavičín
Sportovní hala u hřiště	sportovní hala		Slavičín	Sportovní kluby Slavičín, z. s., Česká republika
Tenisový kurt Slavičín	tenisový kurt	tenis	Slavičín	Tenisový klub Slavičín
TJ Sokol Nevšová	fotbalové hřiště	fotbal	Nevšová	TJ Sokol Nevšová

Zdroj: Strategický plán rozvoje sportu ve městě Slavičín 2020–2025

Řízené rozhovory i diskuze pracovních skupin dospěly k závěru, že určitá infrastruktura pro sport ve městě schází (kluziště nebo lezecká stěna) a jiná je ve špatném technickém stavu a vyžaduje rekonstrukci (např. tribuna na fotbalovém stadionu FC TVD Slavičín, Sportovní hala Slavičín nebo kurty v zámeckém parku nebo kuželna odpovídající soutěžním podmínkám).

Souhrn hlavních poznatků z kapitoly Chytré bydlení a život:

- S ohledem na srovnání počtu dokončených bytů ve městě s okresem Zlín bytová výstavba ve Slavičíně je při srovnání počtu dokončených bytů na jeden tisíc obyvatel převážně nižší
- Ve městě je nízká dostupnost volných bytů příp. pozemků pro realizaci vlastního bydlení
- Město postupně připravuje nové projekty konkrétních lokality pro rozvoj bydlení (např. Šabatec).
- Výhodou bydlení ve městě je vysoký stupeň rozmanitosti, kdy Slavičín nabízí bytové domy i samostatné rodinné domy
- Co se týče bytových domů ve vlastnictví města, tak jsou v dobrém technickém stavu a naprostá většina je po stavebních úpravách zateplena
- V současnosti je v majetku města 300 bytů, město se však potýká s problémy málo efektivního systému jejich využívání

- Bohatá spolková činnost na území města zasahuje do oblasti kultury, sportu a dalších volnočasových aktivit
- V POÚ Slavičín žilo v roce 2020 celkem 19 příjemců příspěvku na živobytí, v kontextu republiky, kraje i okresu je jejich podíl v roce 2020 podprůměrný
- Ve městě bydlí relativně nízký podíl exekovaných osob ve srovnání v průměrem okresu i kraje
- V letech 2018–2020 naopak narůstal podíl osob v osobním bankrotu ve městě, na druhou stranu v roce 2020 jejich podíl nepřesahoval republikový průměr a držel na úrovni průměru okresu a kraje
- Nejvýznamnějším zdravotnickým zařízením, které se nachází přímo ve městě, je Městská nemocnice Slavičín
- Ve městě jsou registrováni tři poskytovatelé sociálních služeb – Charita Slavičín, zapsaných spolek R-Ergo a Vzdělávací, sociální a kulturní středisko při Nadaci Jana Pivečky, o. p. s.
- Určitá infrastruktura pro sport ve městě schází (kluziště nebo lezecká stěna) a jiná je ve špatném technickém stavu a vyžaduje rekonstrukci (např. tribuna na fotbalovém stadionu FC TVD Slavičín, Sportovní hala Slavičín nebo kurty na nohejbal v zámeckém parku)
- Na území Slavičina probíhá také řada hojně navštěvovaných kulturních akcí regionálního významu (např. Karpaty fest, Neleň!)
- Od roku 2019 ve městě funguje nové ubytovací zařízení vyššího standardu, a to zrekonstruovaný hotel Zámek Wichterle**** s ubytováním, restaurací a pivními lázněmi.
- Město nemá jednoznačnou dominantu cestovního ruchu, jako nevyužitý se jeví turistický potenciál Pivečkova lesoparku
- Slavičín se nachází v těsné blízkosti lázeňského města Luhačovice jako významné turistické destinace
- Absence koncepčního přístupu k propagaci Slavičina jako turistické destinace
- Poeziomat básní Jiřího Wolкера v zámeckém parku – jediný ve Zlínském kraji

4. Analýza stakeholderů

Analýza stakeholderů identifikuje významné subjekty, které mohou být potenciálně aktivně zapojeny do přípravy a realizace Strategie Chytrý Slavičín nebo mohou být realizací významně ovlivněny. Jako zdroj pro specifikaci možných subjektů byly využity převážně veřejné databáze, veřejně přístupné zdroje, zpracované analytické materiály a další podkladové materiály poskytnuté ze strany Městského úřadu Slavičín. Rozlišení subjektů bylo realizováno na základě:

- a) geografické dimenze a
- b) dimenze institucionálních sektorů.

Geografická dimenze je dána zájmovým územím, tedy územím města Slavičín. Dimenze institucionálních sektorů reflektuje seskupení stejnorodých skupin institucionálních jednotek, které mají podobný účel a ekonomické chování tak, jak je klasifikuje Český statistický úřad v Klasifikaci institucionálních sektorů a subsektorů³⁹. Vstupuje do ní rovněž omezení vyplývající z geografické dimenze, a takto je z klasifikace institucionálních sektorů pro oblast územní dimenze města Slavičín aktuální rozlišení rezidentních institucionálních jednotek:

- podniky,
- veřejný sektor,
- domácnosti a
- neziskové instituce sloužící domácnostem.

Tabulka níže poskytuje přehled nejvýznamnějších identifikovaných subjektů v rámci těchto institucionálních sektorů.

Tabulka 35: Identifikace významných stakeholderů

Sektor	Identifikované subjekty
Veřejný sektor	Město Slavičín: zaměstnanci městského úřadu a politické zastoupení
	Místní akční skupina Luhačovské Zálesí
	Mikroregion Luhačovské Zálesí
	Zlínský kraj
	Česká republika
	EU
	Obce správního obvodu POÚ Slavičín
	Městská nemocnice Slavičín, příspěvková organizace
	Mateřská škola Slavičín

³⁹ <https://www.czso.cz/csu/czso/klasifikace-institucionalnich-sektoru-a-subsektoru-cz-ciss> nebo https://apl.czso.cz/nufile/SEKTORY_ESA%202010.pdf

	Základní škola Slavičín-Malé Pole
	Základní škola Slavičín-Vlára
	Gymnázium Jana Pivečky a Střední odborná škola Slavičín
	Základní umělecká škola Slavičín
Neziskové instituce sloužící domácnostem	Charita Slavičín
	FC TVD Slavičín z. s.
	R-Ego, z. s.
	Junák – český skaut, středisko A. B. Svojsíka Slavičín, z. s.
	Pěvecký sbor CANTARE, z. s.
	Vzdělávací, sociální a kulturní středisko při Nadaci Jana Pivečky, o. p. s.
	Rodinné a mateřské centrum Slavičín, z. s.
	Spolek Zvonek
	Kuželkářský klub Slavičín, z. s.
	Orel Jednota Slavičín
	SemTamFór z. s.
Římskokatolická farnost Slavičín	
Nejvýznamnější podniky	TVD – Technická výroba, a. s.
	NTS Prometal Machining, s. r. o.
	Prabos plus a. s.
	PGI MORAVA, s. r. o.
	EKOFILTR spol. s. r. o.
	Krajči plus s. r. o.
	Vojenský technický ústav, s. p. odštěpný závod VTÚVM
Domácnosti	6 316 obyvatel k 31. 12. 2020

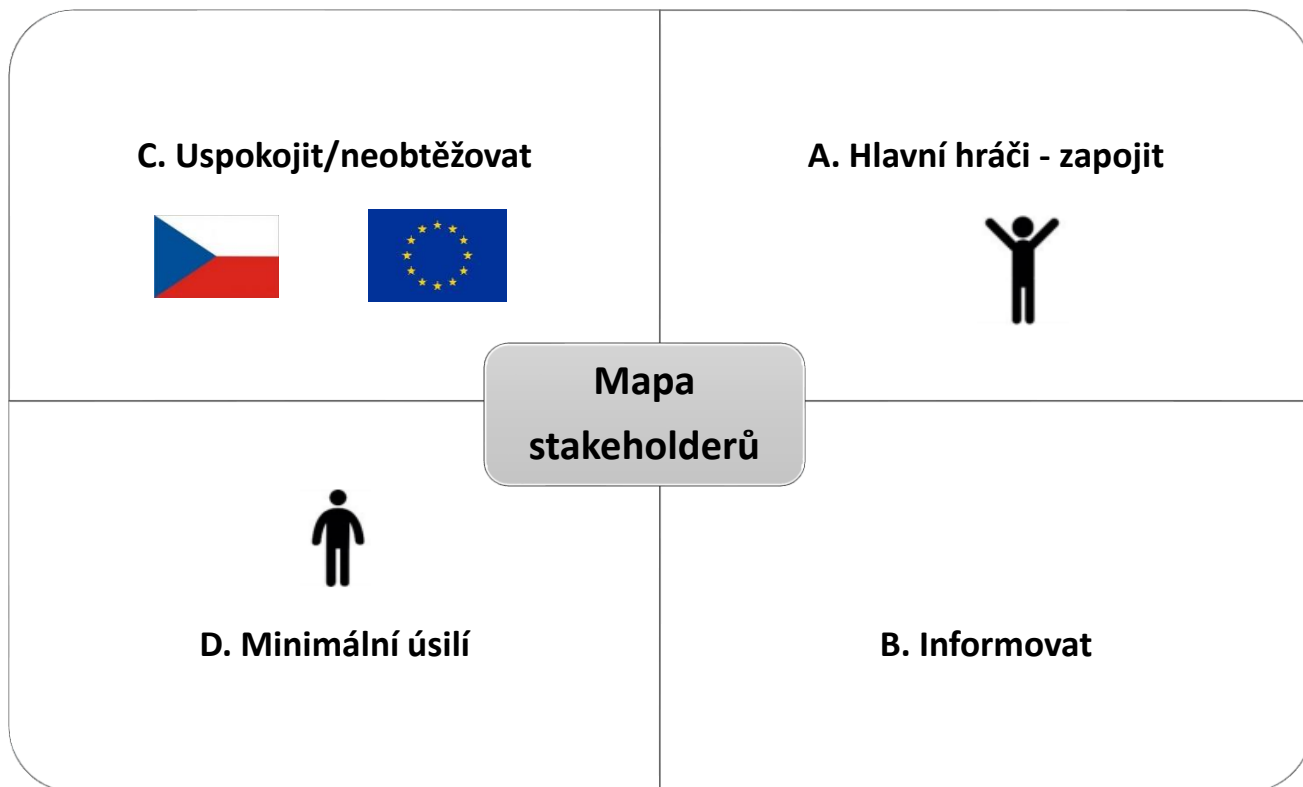
Zdroj: vlastní zpracování

Hodnocení vlivu a očekávání identifikovaných stakeholderů bylo provedeno expertně a je možné jej v průběhu realizace strategického dokumentu měnit, stejně jako doplňovat další významné subjekty. Na základě analýzy byly vymezeny čtyři kategorie klíčových aktérů:

- a. Hlavní hráči – stakeholderi s velkým vlivem a velkým očekáváním – zapojit

- b. Stakeholdeři s menším vlivem a velkým očekáváním – informovat
- c. Stakeholdeři s velkým vlivem a relativně malým očekáváním – uspokojit/neobtěžovat
- d. Stakeholdeři s malým vlivem a malým očekáváním – minimální úsilí

Jejich kategorie jsou znázorněny prostřednictvím matice vlivu a očekávání na obrázku níže. Dodejme, že klíčoví stakeholdeři jsou především ti, kteří patří do skupiny s vysokou úrovní vlivu i očekávání (kategorie A).



Na následujících stranách jsou blíže popsáni vybraní klíčoví aktéři v rámci členění institucionálních sektorů. Charakteristika subjektů zahrnuje představení daného stakeholdera, stručnou analýzu zdrojů a dat, kterými disponuje, očekávání a vliv.

4.1.1. Veřejné instituce

4.1.1.1. Město Slavičín

Představení

Slavičín je město v okrese Zlín ve Zlínském kraji na úpatí Bílých Karpat. Městem protéká potok Říka, který se na východní hranici města vlévá do řeky Vláry. Hraniční přechod se Slovenskem Brumov-Bylnice – Horné Srnie je vzdálený asi 15 km. Z hlediska administrativního členění je město součástí jednotky NUTS II Střední Morava, Zlínského kraje, okresu Zlín, ORP Luhačovice

a samotné město je obcí s pověřeným obecním úřadem. V obvodu obce s pověřeným obecním úřadem Slavičín je celkem šest obcí. Správní obvod obce s pověřeným obecním úřadem Slavičín má celkem 8 197 obyvatel, z toho 6 316 obyvatel mělo k 1. 1. 2021 trvalý pobyt ve městě Slavičín, které je jeho populačním střediskem.

Do samostatné působnosti města patří správa záležitostí, které jsou v zájmu města a jeho občanů, pokud nejsou svěřeny zákonem krajům nebo pokud nejde o výkon přenesené působnosti nebo výkon státní správy správními úřady, a další záležitosti, které do samostatné působnosti obce svěřují zákony. Typickými činnostmi patřícími do oblasti samostatné působnosti je hospodaření s majetkem města, správa městských budov sloužících veřejnosti (školy, školky), správa místních komunikací, schvalování územního plánu, ale také například péče o rozvoj kultury a sportu na místní úrovni.

Jakými zdroji disponuje

Slavičín v rámci svého rozpočtu pracuje s ročními příjmy ve výši přesahující 150 mil. Kč (2019) Kč a výdaji ve výši 126 mil. Kč (2019). Kromě finančních zdrojů disponuje město i personálními a infrastrukturními kapacitami nezbytnými pro správu města.

Jakými daty disponuje

Město disponuje řadou informačních zdrojů, které shromažďuje v rámci výkonu správy. Příklady těchto informačních zdrojů zahrnují:

- Informace o majetku města z inventarizace a pasportizace majetku,
- Informace o majetku a hospodaření zřizovaných organizací,
- Informace o městském bytovém fondu a žadatelích o městské byty,
- Evidence občanů s trvalým pobytem na území města,
- Vedení agendy správních řízení, stížností a petic, vyjádření a stanovisek dotčených orgánů,
- Data o plátcích poplatků za svoz komunálního odpadu, evidenční systém odpadů, přepravy a zařízení od původců,
- Evidence vlastníků lesa,
- Myslivecké plánování a statistiky,
- Evidence zdrojů znečišťování ovzduší, měření emisí, správních řízení a poplatků,
- Evidence smluv.

Očekávání

Obecně lze předpokládat ze strany města zájem o podporu znalostní ekonomiky, vysokou kvalitu života obyvatel ve správním území, zájem na aktivním zapojení veřejnosti do rozhodování o rozvoji města včetně řešení konkrétních problémů a projektů, otevřeného a transparentně řízeného města, budování prostředí vhodného pro rozvoj místní podnikatelské komunity s ohledem na životní prostředí lokality, rozvoj kultury, volnočasových aktivit, vzdělávacích příležitostí a efektivní poskytování veřejných služeb.

Vliv

Město Slavičín (reprezentováno zaměstnanci MÚ spolu s politickými představiteli města) je nejvyšší autoritou v oblasti správy města a je držitelem rozhodovacích pravomocí spojených s fungováním města v krátkodobém i dlouhodobém výhledu. Město má rozhodující roli a

zodpovědnost za implementaci konceptu smart city v řídicích a organizačních složkách města a může ovlivňovat také zřizované organizace.

4.1.1.2. Vzdělávací instituce ve městě

Představení

Ve městě je lokalizována mateřská a dvě základní školy zřizované městem, doplněná o soukromé zařízení pro péči o děti předškolního věku a základní školu zřizovanou krajem. Níže uvedeny jsou ty, které patří do institucionálního sektoru vládních institucí, nicméně jejich zdroje, data a očekávání lze ztotožnit se vzdělávacími institucemi obecně, mezi které patří také soukromí poskytovatelé vzdělávacích služeb. Pro potřeby této analýzy jsou tedy i tyto subjekty uvedeny mezi vzdělávacími institucemi, byť jsou z povahy vlastnictví součástí sektoru neziskových institucí sloužících domácnostem.

- Mateřská škola Slavičín,
- Základní škola Slavičín-Malé Pole,
- Základní škola Slavičín-Vlára,
- Základní škola Slavičín, Hrádek na Vlárské dráze,
- Zapsaných spolek AP school,
- Gymnázium Jana Pivečky a Střední odborná škola Slavičín.

Jakými zdroji disponují

V rámci systému školství jsou školy držitelé vzdělávacích kapacit, znalostního kapitálu a neformálního vlivu na formování myšlení studentů a jejich postojů k aktivnímu občanství. Dodejme, že velmi důležitým měřítkem kvality participace na řešeném území je participace dětí či studentů na školách. Skrze školní participativní projekty se nejmladší generace přirozenou formou občansky vzdělává a vychovává se budoucí generace aktivních občanů. V tomto kontextu je třeba vyzvednout například funkci žákovského parlamentu, jehož aktivity se realizují na Základní škole Slavičín-Vlára i Gymnáziu Jana Pivečky.

Jakými daty disponují

Školy a školská zařízení disponují všemi daty o svých studentech i stavu školství ve městě. Mají k dispozici údaje o počtech studentů, jejich úspěšnosti, jejich zájmech nebo oborovém zaměření v rámci středního školství. Město agregované údaje může využít a podpořit budoucí studenty v rozvoji, nasměřovat je do perspektivních oblastí pro lepší chod ekonomiky města a jejich budoucí uplatnitelnost na trhu práce.

Očekávání

S ohledem na koncept smart city, mezi jehož nezbytné pilíře patří chytrá ekonomika, chytrí lidé a také občanská participace, lze z pohledu vzdělávacích institucí očekávat vyšší míru spolupráce se zaměstnanci a politickými představiteli města Slavičín při konkrétních rozvojových problémech města (participace na veřejném dění, podpora aktivního občanství, osvěta a vzdělávání v oblasti cirkulární ekonomiky apod.).

Vliv

Žáci představují budoucí ekonomicky aktivní občany města. Jsou tedy budoucími nositeli kupní síly, podnikatelského potenciálu a také držiteli rozhodovacích pravomocí o směřování města, a to prostřednictvím systému zastupitelské demokracie. Školy a školská zařízení včetně organizací zájmového a dalšího vzdělávání mají přímý a zásadní vliv na formování nejen odborných znalostí a měkkých dovedností, ale také na myšlení studentů, jejich postoje k určitým otázkám (zahrnující rovněž témata zapojení veřejnosti do správy věcí veřejných, otevřený přístup k datům či chytré odpadové hospodářství). Větší participace škol a studentů na konkrétních aktivitách ve městě, a celkově ve veřejném dění, by měla být přirozeným cílem podporující implementaci konceptu smart city v podmínkách města. Tato participace podpoří také identifikaci žáků s městem, což napomůže budoucímu udržení vzdělaných obyvatel ve městě.

4.1.2. Neziskové instituce sloužící domácnostem

Představení

Neziskové instituce sloužící domácnostem představují zejména kulturní, sportovní a jiné spolky nebo organizace poskytující sociální služby. Spolků a pobočných spolků sídlí ve městě Slavičín více než 70, své sociální služby zde poskytují čtyři subjekty. Mezi nejvýznamnější patří z pohledu dopadu na život ve městě Charitní pečovatelská služba Slavičín, FC TVD Slavičín z.s., Rodinné a mateřské centrum Slavičín, z. s. a Římskokatolická farnost Slavičín.

Jakými zdroji disponují

Subjekty z oblasti spolkové činnosti disponují informacemi o své členské základně a jejích cílech. V oblastech, ve kterých působí, mohou mít zájmové spolky širokou škálu kontaktů a specifické know-how. Subjekty z oblasti sociálních služeb disponují informacemi o svých klientech, o poptávce a kapacitě služeb, které poskytují, jejich finanční náročnosti a dostupnosti.

Očekávání

Subjekty této kategorie očekávají podporu města pro své činnosti – finanční, materiální, případně také informační. Očekávají rovněž spolupráci při realizaci svých činností formou součinnosti příslušných součástí městského úřadu, případně také záštitu politické reprezentace města.

Vliv

Pokud se angažují v některé oblasti, která je spojena s implementací konceptu smart city, mohou v rámci své činnosti tyto spolky provádět osvětu, realizovat nebo se podílet na realizaci konkrétních projektů. Účastníci spolkové činnosti jsou rovněž zásadními aktéry, kteří mohou pomoci vytvářet image města a v rámci své členské základny šířit povědomí o projektech a řešeních implementovaných v rámci konceptu smart city ve městě.

4.1.3. Podniky

Představení

Ve městě Slavičín působilo k 31. 12. 2019 celkem 1 577 registrovaných, z toho 820 aktivních podnikatelských subjektů (viz tabulka níže). V největší míře jsou zastoupeny podniky působící v odvětví Velkoobchod a maloobchod; opravy a údržba motorových vozidel (313), průmyslové podniky (287) a subjekty působící ve stavebnictví (221).

Tabulka 36: podnikatelské subjekty ve městě Slavičín k 31. 12. 2019

	Registrované podniky	Podniky se zjištěnou aktivitou
Celkem	1 577	820
A Zemědělství, lesnictví, rybářství	70	46
B-E Průmysl celkem	287	172
F Stavebnictví	221	126
G Velkoobchod a maloobchod; opravy a údržba motorových vozidel	313	132
H Doprava a skladování	44	22
I Ubytování, stravování a pohostinství	74	34
J Informační a komunikační činnosti	28	15
K Peněžnictví a pojišťovnictví	9	4
L Činnosti v oblasti nemovitostí	80	14
M Profesní, vědecké a technické činnosti	160	100
N Administrativní a podpůrné činnosti	21	17
O Veřejná správa a obrana; povinné sociální zabezpečení	6	5
P Vzdělávání	33	23
Q Zdravotní a sociální péče	30	24
R Kulturní, zábavní a rekreační činnosti	25	13
S Ostatní činnosti	129	55

Zdroj: ČSÚ

Jakými zdroji disponují

Zaměstnavatelé disponují investičním kapitálem, výrobními kapacitami, pracovní silou a množstvím technologického a organizačního know-how, kterým mohou přispět k realizaci konkrétních opatření podporujících inovativní a chytrá řešení ve městě.

Jakými daty disponují

Výše popsané podnikatelské subjekty disponují širokou škálou firemních statistik, jako jsou například údaje o spotřebě energií v jednotlivých provozovnách, charakteristiky zaměstnanců a její příjmů ze zaměstnání, dále disponují informacemi o aktuální situaci na trhu, kupní síle svých odběratelů nebo reálné situaci na trhu práce z pohledu zaměstnavatele. Mají přehled o technologických inovacích v celé řadě oblastí, které se týkají jejich odvětví a odvětví na něj navazujících. Město může využít jejich podklady pro svou správu (poptávka po službách, energiích, dopravě zaměstnanců, lokalizace v čase atd.). Přístup k těmto popsaným informacím může významně usnadnit realizaci konkrétních projektů. Lze je také považovat za klíčové hráče, pokud jde o sběr dat a realizaci opatření v souvislosti s chytrým odpadovým hospodářstvím (projekty podporující cirkulární ekonomiku a celkově oblast životního prostředí). S ohledem na vzdělávání svých zaměstnanců a nastavování zaměstnaneckých podmínek, mohou představovat také atraktivní subjekty pro obyvatele, kteří zvažují přistěhování do města.

Očekávání

Očekávání jsou spojena se správnými aktivitami města, kdy podnikatelské subjekty, stejně jako obyvatelé očekávají transparentní informace, komunikaci prostřednictvím moderních technologií, vstřícné a rychlé jednání ze strany městského úřadu. Další očekávání podnikatelských subjektů v oblasti lze vnímat k návrhu účelných opatření k úspoře energií, resp. úspor nákladů na energie, se zvláštní podporou nových, moderních a úsporných technologií rovněž šetrných na životní prostředí (opatření podporující oběhové hospodářství). Z pohledu budoucnosti lze očekávat zvýšený legislativní tlak právě na recyklaci a separaci odpadů s ohledem na jejich další využití. V kontextu síťování a propagace jejich aktivit mohou ze strany města očekávat větší podporu.

Vliv

Největší zaměstnavatelé hrají klíčovou roli v zajištění ekonomické prosperity obyvatel prostřednictvím zabezpečení pracovních míst s odpovídajícím ohodnocením. Zaměstnavatelé podnikající v průmyslu významně přispívají k znečištění životního prostředí a jsou proto klíčovými aktéry, jejichž přístup a aktivní zapojení je klíčové pro implementaci environmentálně orientovaných opatření. Prostřednictvím zavedení chytrých řešení nebo jejich absence ve svých provozech mohou dále významně ovlivňovat postoj svých zaměstnanců a tím pádem i obyvatel města k inovativním řešením. Podstatný vliv mají firmy také ve vztahu k odpadovému hospodářství, ve kterém mohou být partnerem města a současně měnit směřování nakládání s odpady na území města (vyšší míra separace odpadů, nižší tvorba odpadů, nové technologie zpracování a skladování odpadu, energetické využití odpadu apod.).

4.1.4. Domácnosti

Představení

Město Slavičín mělo 6 316 obyvatel k 31. 12. 2020. Podle údajů Ministerstva vnitra ČR k 1. 1. 2020 na území města pobývá také 103 cizinců a přechodným nebo trvalým pobytem. Celkový přírůstek obyvatel je v poslední dekádě negativní, což je způsobeno především migrací obyvatel do jiných obcí. Přirozeným přírůstek je v tomto období prakticky nulový, s čímž souvisí také postupně se zvyšující průměrný věk, který se za posledních deset let zvýšil postupně z 41,5 let na konci roku 2010 na 44,4 let v roce 2019.

Jakými zdroji disponují

V rámci ekonomického systému města jsou občané především aktivní na trhu práce jako strana nabídky pracovní síly a na straně poptávky vystupují při nákupu zboží a služeb. V rámci systému veřejné správy jsou občané voliči účastníci se voleb na různých úrovních správy, včetně voleb do místních samospráv, a touto účastí ovlivňují složení politických orgánů vedoucích město. Prostřednictvím aktivní participace a účasti v organizacích občanské společnosti jsou občané města hybateli, přímými účastníky a ovlivněnými i ovlivňujícími subjekty jednotlivých projektů, které naplňují koncept smart city.

Jakými daty disponují

Obyvatelé města jako jednotlivci či domácnosti disponují informacemi, které město potřebuje pro svou správu (poptávka po službách, energiích, spokojenost se stávající infrastrukturou, identifikace problematických oblastí atd.). Problémem je možnost získání těchto dat, jejichž následná agregace by měla pozitivní vliv na efektivitu správních činností.

Očekávání

Očekávání obyvatel ve vztahu k chytrým a inovativním řešením, která jsou pro koncept smart city v podmínkách města typická, jsou různorodá v závislosti na konkrétních charakteristikách jednotlivců a domácností, které tvoří. Obecně lze hovořit o očekávání směřujících ke zvýšení kvality života ve městě, včetně poskytovaných služeb a efektivit. Z pohledu občana jsou očekávání spojena zejména se zlepšením výchozího stavu ve smyslu každodenního využití implementovaných opatření. U aktivní části veřejnosti je možné očekávat také zapojení do rozhodování a vliv na podobu implementace konceptu smart city prostřednictvím účasti na návrhu, případně realizaci konkrétních projektů.

Vliv

Občané jsou držiteli rozhodovacích pravomocí o směřování města prostřednictvím pravidelných přímých, rovných a tajných voleb. Jejich role spočívá také v ekonomickém vlivu na rozvoj území (finanční prostředky distribuované mezi místní subjekty zahrnující mj. placení místních poplatků). Větší zapojení obyvatelstva do přípravy a realizace konkrétních aktivit ve městě by mělo být přirozeným cílem podporujícím implementaci konceptu smart city ve městě.

Návrhová část

Návrhová část strategie vytváří soubor konkrétních prioritních oblastí, na které se chce město Slavičín v dlouhodobém horizontu při svém rozvoji nejvíce zaměřit. Při formulaci této části byly využity hlavní závěry z analytické části. Kromě řady datově podložených informací jde především o primární data jako výsledky dotazníkových šetření (obyvatelé, zástupci zřizovaných organizací i podnikatelé), řízených rozhovorů s klíčovými představiteli města a průběžnou konzultací strategie na pět tematických pracovních skupinách. Při formulaci vize, resp. prioritních oblastí, byly zohledněny také jedinečné charakteristiky a rozvojový potenciál města Slavičín s akcentem na jeho historické tradice v oblasti strojírenství a obuvnictví i unikátní přírodní prostředí CHKO Bílé Karpaty.

5. Východiska pro návrhovou část

5.1. Souhrn a SWOT analýza – Chytrá veřejná správa

Město Slavičín je obcí s pověřeným obecním úřadem, která poskytuje veřejnosprávní a jiné služby také obcím ve svém zázemí. Město a městský úřad fungují v souladu se souvisejícími právními předpisy, organizační struktura úřadu je jasná a plní svoji funkci. Město je zřizovatelem řady organizací, zejména v oblasti školství.

Město disponuje strategickým rozvojovým dokumentem obecné povahy a dalšími sektorovými strategickými dokumenty. Program rozvoje města Slavičín 2016–2022 jako obecný rozvojový dokument se oblastí smart city nezabývá, nicméně je vhodným výchozím dokumentem pro rozpracování aktivit, které by principy smart city měly do města zavést. Tento střednědobý rozvojový dokument prezentuje strategickou vizi, v níž je Slavičín popsán jako *atraktivní, prosperující, trvale harmonicky fungující město, které poskytuje dobré podmínky pro život místních obyvatel*.

Město disponuje širokou škálou komunikačních nástrojů, z nichž jsou pro občany nejvýznamnější webové stránky. Na významu nabývá také informování prostřednictvím sociálních sítí, zejména sítě Facebook, kde má město zřízenou vlastní prezentaci. Město dále poskytuje standardní informace o rozpočtu, dotacích, veřejných zakázkách a výběrových řízeních. V relativně komplikované struktuře zpřístupňuje informace ze zasedání vrcholných orgánů, které jsou doplněny možností sledovat živé přenosy zasedání zastupitelstva.

Město je součástí Místní akční skupiny Luhačovské Zálesí a jako její člen mělo možnost čerpat finanční prostředky přidělené v rámci Strategie komunitně vedeného místního rozvoje této MAS v na léta 2014–2020. Dále je město členem Mikroregion Luhačovské Zálesí a těsné kontakty udržuje také se sousedním Sdružením obcí mikroregionu Ploština.

+ Silné stránky	- Slabé stránky
<ul style="list-style-type: none">• Transparentní informace o rozpočtu, dotacích, veřejných zakázkách a výběrových řízeních• Aktuální koncepční dokumenty• Široká škála komunikačních nástrojů• Zavedení Mobilního rozhlasu• Meziobecní spolupráce	<ul style="list-style-type: none">• Úroveň digitalizace pasportů• Zastaralé datové úložiště• Absence všeobecně pojaté pracovní pozice projektového manažera• Nemoderní web města• Nárůst podílů běžných výdajů na celkových výdajích města
↑ Příležitosti	↓ Hrozby
<ul style="list-style-type: none">• Ochota obyvatel využívat dálkové nástroje komunikace s městem a MěÚ• Pořízení portálu občana a další rozvoj digitální komunikace• Aktualizace mapového portálu• Využití strategických dokumentů pro získání finančních prostředků z externích zdrojů	<ul style="list-style-type: none">• Pokles platové konkurenceschopnosti města při zaměstnávání odborných pracovníků• Pokles příjmů veřejných rozpočtů• Vysoká fluktuace zaměstnanců MěÚ

- Zavedení principů smart city do rozvojových projektů města

5.2. Souhrn a SWOT analýza – Smart People

Ve městě Slavičín žije v současné době více než šest tisíc obyvatel, což je téměř o jeden tisíc méně než v době největšího populačního rozmachu v 90 letech 20. století. Demografická struktura města vykazuje stejně jako ve většině obcí České republiky charakteristiky spojené se stárnutím, a to ve vyšším než republikovém tempu, přičemž průměrný věk obyvatel se postupně zvyšuje. Vzdělanostní struktura vykazuje dobré charakteristiky, kdy valnou většinu tvoří lidé se středním vzděláním. V tomto kontextu ovšem existuje významný potenciál pro aktivity podporující dosažení středního vzdělávání, kdy ve městě stále více než 18 % obyvatel disponuje pouze základním vzděláním. Podíl vysokoškolsky vzdělaných občanů je srovnatelný s krajským průměrem, vyvolává ovšem otázku udržení absolventů v regionu.

Populační prognóza založená na dostupných datech předpokládá pokračování úbytku obyvatel, k čemuž přispívá již v současnosti proces urbanizace a suburbanizace, kdy se obyvatelé Slavičína stěhují do krajského města a hlavních populačních center i do okolních méně urbanizovaných obcí.

Město je aktivní v zapojování obyvatelstva do participativních procesů jako jsou veřejné debaty, pravidelná dotazníková šetření, v roce 2021 město vůbec poprvé spustilo projekt participativního rozpočtu „Zlepšujeme Slavičín“.

Slavičín disponuje dostatečnou infrastrukturou i kapacitou základních či středních škol. Kapacita mateřských škol ve městě je ovšem konstantně vyčerpána. V oblasti středního školství jsou ve městě k dispozici perspektivní obory z oblasti technické a informačních technologií.

+ Silné stránky	- Slabé stránky
<ul style="list-style-type: none"> • Příznivá vzdělanostní struktura obyvatel • Dostatečná kapacita základních a středních škol • Přítomnost střední školy gymnazijního typu • Aktivní zapojování veřejnosti do participativních procesů • Pokles počtu událostí řešených Policií ČR na území města 	<ul style="list-style-type: none"> • Zvyšování průměrného věku obyvatel a stárnutí populace • Úbytek obyvatel v poslední dekádě jak v důsledku mechanického, tak přirozeného pohybu obyvatel • Kapacita mateřských škol
↑ Příležitosti	↓ Hrozby
<ul style="list-style-type: none"> • Udržení obyvatel s vyšším vzděláním ve městě • Podpora dosažení středního a vyššího vzdělání v perspektivních oborech • Podpora participativních procesů 	<ul style="list-style-type: none"> • Úbytek obyvatel • Stárnutí populace města • Úbytek vzdělaných obyvatel v produktivním věku stěhováním • Uzavírání středoškolských oborů

5.3. Souhrn a SWOT analýza – Chytrá ekonomika

Město Slavičín má silnou strojírenskou a obuvnickou tradici, která je ovšem ohrožena v kontextu změn podílu jednotlivých sektorů na ekonomice a její postupné orientaci zejména na sektor služeb. Je zde zastoupena relativně pestrá základna ekonomických subjektů, která zahrnuje velké množství drobných živnostníků. To svědčí o silném podnikatelském povědomí obyvatel. Ekonomická základna je tvořena především subjekty zabývajícími se průmyslovými aktivitami, velkoobchodem a maloobchodem, významně zastoupeny jsou subjekty z oblasti stavebnictví. Mezi významné zaměstnavatele patří společnosti pohybující se počtem zaměstnanců zejména v rozmezí 250–499. Dosah těchto společností z hlediska zaměstnanosti přesahuje hranice samotného města. Vývoj nezaměstnanosti ve městě kopíruje do značné míry trendy vyšších územních celků, nicméně vykazuje relativně nižší hodnoty. Je spojena se silnou vyjíždkou zejména do krajského města Zlína a sídla ORP, Luhačovic. Ekonomicky aktivní obyvatelstvo tvořilo podle posledních údajů asi polovinu obyvatel města. Trvalým negativem jsou v krajském srovnání relativně nízké mzdy.

+ Silné stránky	- Slabé stránky
<ul style="list-style-type: none">• Průmyslová tradice města• Pestrá základna ekonomických subjektů• Pozitivní ovlivnění nezaměstnanosti v důsledku napojení na krajské město• Vysoká podnikatelská aktivita obyvatel• Přítomnost inovativních subjektů• Nízká míra nezaměstnanosti	<ul style="list-style-type: none">• Nižší atraktivita města pro investory s ohledem na jeho velikost• Absence podpůrné infrastruktury pro zahájení podnikání• Výrazná ekonomická orientace na průmyslová odvětví• Nízké mzdy v mezikrajském srovnání
↑ Příležitosti	↓ Hrozby
<ul style="list-style-type: none">• Využití dotačních schémat na podporu podnikání• Rozvoj ploch pro podnikání• Identifikace a rozvoj nových inovativních odvětví s vysokou přidanou hodnotou• Obnova funkce RCK	<ul style="list-style-type: none">• Přejít na znalostní ekonomiky• Odchod významných zaměstnavatelů• Odchod kvalifikovaných pracovníků• Délka stavebního řízení

5.4. Souhrn a SWOT analýza – Chytrá doprava

Podle údajů Celostátního sčítání dopravy Ředitelství silnic a dálnic byl v roce 2016 nejvytíženější částí silniční sítě na území města úsek silnice II/493 od křižovatky nám. Mezi Šenky a ul. Komenského po kruhový objezd na křižovatce ulic Osvobození a K. Vystrčila (úsek II/493 nám. Mezi Šenky – kruhový objezd). Druhý nejvytíženější úsek představuje pokračování této silnice do její spojnice se silnicí II/495 s MČ Hrádek na Vlárské dráze.

Do údržby místních komunikací město pravidelně investuje. Jako problematickou lze na základě diskuzí s místními aktéry hodnotit situaci kolem parkování. Slavičín trápí zjevný nedostatek parkovacích míst, a to zejména pro rezidenty na sídlištích. Také je aktuální otázka regulace parkování v centru města.

S ohledem na polohu města a procházející železniční infrastrukturu, nemá město přímé železniční spojení s krajským Zlínem, ani se sídlem ORP Luhačovice. Železniční spojení s krajským městem i Luhačovicemi je možné pouze s přestupy. Přesto byla tato města ve SLDB 2011 hodnocena jako ta, do kterých dojíždí nejvíce osob za prací. Přímé autobusové spojení se sídlem ORP Luhačovice zajišťuje společnost ČSAD BUS Uherské Hradiště a v závislosti na trase a počtu zastávek je možné jej realizovat v horizontu 25 minut. Spojení s krajským městem je zajištěno toutéž společností s dojezdovými časy překračujícími jednu hodinu. V posledních letech se snížil počet spojů do vzdálenějších sídel jako Brno nebo Praha.

+ Silné stránky	- Slabé stránky
<ul style="list-style-type: none"> • Uspokojivý stav místních komunikací • Vhodné podmínky pro cyklodopravu • Spolupráce města na vývoji nabíječky elektrokol 	<ul style="list-style-type: none"> • Poloha mimo hlavní dopravní tahy • Nedostatek parkovacích míst • Nedokončená síť cyklostezek • Nekomfortní autobusové spojení s krajským městem • Dostupnost vlakových stanic • Absence terminálů, nástupních a výstupních míst veřejné dopravy
↑ Příležitosti	↓ Hrozby
<ul style="list-style-type: none"> • Rozvoj cyklodopravy • Rozvoj elektromobility a sdílené dopravy • Návaznost různých druhů hromadné dopravy 	<ul style="list-style-type: none"> • Stoupající intenzita individuální automobilové dopravy • Přejít obyvatel z hromadné k individuální automobilové dopravě • Stoupající náklady na údržbu komunikací

5.5. Souhrn a SWOT analýza – Chytře na životní prostředí

Technická infrastruktura ve městě, mimo dopravní infrastruktury, je na relativně dobré úrovni. Vysoký podíl obyvatel je napojen na veřejný vodovod a také na kanalizační síť. Nedostatky v této oblasti existují především v místních částech mimo centrum města. Zaostává pokrytí komunikačními sítěmi, které bude v budoucnosti zásadní pro rozvoj znalostní ekonomiky a potenciálně tedy také pro zaměstnanost.

Město dosahuje úspěchů v oblasti odpadového hospodářství, kdy se daří motivovat občany k třídění odpadů a je produkováno relativně malé množství smíšeného komunálního odpadu v krajském srovnání obdobně velkých obcí. Slavičín rovněž využívá odpadní biomasu při vytápění bytových domů a provozuje kotelnu na spalování biomasy na sídlišti Malé Pole.

Město leží na území ohroženém suchem a v budoucnosti je tak nutné realizovat opatření pro retenci vody. Koeficient ekologické stability odpovídá postavení města jako významného centra osídlení a průmyslových i dalších aktivit v území, a tedy území s více narušenými přírodními strukturami než jeho okolí. Nicméně v tomto ukazateli dochází k mírnému zlepšení, které naznačuje posílení krajinytvorných prvků. Na území města se nachází ekologické zátěže, jejichž řešení komplikují mimo jiné také nevyjasněné majetkové vztahy. Odpočinková místa v zeleni jako Pivečkův lesopark, zámecký park nebo arboretum u Horákovy vily jsou dobře udržována.

+ Silné stránky	- Slabé stránky
<ul style="list-style-type: none"> • Vysoký podíl obyvatel napojených na vodovod a kanalizaci • Dobře nastavený systém odpadového hospodářství • Provoz kotelny na biomasu • Zlepšení koeficientu ekologické stability • Poloha na území CHKO • Odpočinková místa ve městě 	<ul style="list-style-type: none"> • Přítomnost ekologických zátěží na území města • Nedokončená kanalizační síť v některých místních částech (zejména Divnice) • Nezajištěná skládka nebezpečných odpadů • Uzavřená skládka odpadů Slavičín-Radašovy • Nefungující kompostárna
↑ Příležitosti	↓ Hrozby
<ul style="list-style-type: none"> • Znovuvyužití ploch brownfieldů • Podpora obnovitelných zdrojů • Osvěta obyvatel a podnikatelů spojená se zacházením s odpady • Využití dotačních schémat na podporu chytrých projektů v oblasti udržitelného životního prostředí 	<ul style="list-style-type: none"> • Růst nákladů v oblasti odpadového hospodářství • Nedostatečné zadržování vody v území • Zvýšení produkce směsných komunálních odpadů

5.6. Souhrn a SWOT analýza – Chytré bydlení a život

Bytová výstavba ve městě Slavičín je omezena zejména s ohledem na nedostatek vhodných ploch ve vlastnictví města. Plochy ve vlastnictví soukromých subjektů jsou vymezeny v územním plánu. Také město samotné připravuje projekty pro rozvoj bydlení v konkrétních lokalitách. Ceny nově postavených bytových jednotek jsou rovněž limitujícím faktorem. Bytový fond ve vlastnictvím města je v dobrém stavu, bylo by nicméně možné zlepšit efektivitu jeho využití.

Ve městě je tradičně bohatá spolková činnost v oblasti sportu i kultury, což se odráží v pořádání regionální významných veřejných akcí s hojnou návštěvností.

Z hlediska sociálního vyloučení je město Slavičín považováno za sídlo s nízkým rozsahem indexu sociálního vyloučení. Tomu odpovídá také relativně nízký podíl osob v exekuci nebo příjemců příspěvku na bydlení. Mezi obyvateli se ovšem zvyšuje podíl osobních bankrotů.

Centrem zdravotních služeb pro město i jeho okolí je Městská nemocnice Slavičín, kterou doplňují lékaři specialisté i lékaři praktických oborů. Tři poskytovatelé sociálních služeb zajišťují terénní, ambulantní i bytové sociální služby pro škálu klientů.

Ačkoliv město disponuje relativně pestrým zastoupením kulturních a sportovních zařízení, některé typy infrastruktury sportu a volného času dosud absentují, například kluziště nebo lezecká stěna, další vyžadují rekonstrukci.

+ Silné stránky	- Slabé stránky
<ul style="list-style-type: none">• Atraktivita území města vzhledem k jeho poloze• Dobrý technický stav domů a bytů ve vlastnictví města• Bohatá spolková činnost• Nízký podíl příjemců příspěvku na živobytí a exekovaných osob• Přítomnost poskytovatelů sociálních služeb• Přítomnost městské nemocnice• Řada kulturních akcí s vysokou návštěvností	<ul style="list-style-type: none">• Nízké tempo bytové výstavby• Nedostatek vhodných stavebních ploch pro výstavbu bytových jednotek• Efektivita využití bytových jednotek ve vlastnictví města• Absence koncepčního přístupu k propagaci Slavičína jako turistické destinace• Vysoká cena bytů a domů
↑ Příležitosti	↓ Hrozby
<ul style="list-style-type: none">• Příprava projektů pro bytovou výstavbu• Podpora chytrých projektů v oblasti cestovního ruchu• Využití turistického potenciálu v návaznosti na blízké lázeňské město Luhačovice• Využití potenciálu domácího cestovního ruchu	<ul style="list-style-type: none">• Úbytek obyvatel v důsledku vysokých nákladů na pořízení vlastního bydlení• Zvyšování tlaku na systém zdravotních a sociálních služeb v důsledku stárnutí populace• Nárůst počtu osobních bankrotů mezi obyvateli

6. Strategická část

Nejvyšší úroveň je reprezentovaná strategickou vizí odpovídající době platnosti strategie. Prioritní oblasti pak představují dílčí rozvojové cíle, který společně přispívají k dosažení strategické vize. Nejnižší úrovní jsou pak konkrétní typové aktivity či projekty. Strategická část jako taková představuje maják všech rozvojových aktivit města, který ukazuje ten správný směr.

6.1. Vize: Slavičín jako chytré město pro klidný nádech

V roce 2030 bude Slavičín moderním městem otevřeným inovacím a opírajícím o své historické kořeny. Slavičín bude městem, ve kterém se lidem dobře žije a firmám dobře podniká. Městem, které aplikuje moderní přístupy a neustále se rozvíjí, ale zároveň zůstává jedinečnou lokalitou pro klidný nádech.

Město a jeho instituce přirozeně uplatňují nejnovější rozvojové trendy a technologie v zájmu zvyšování kvality života a efektivního fungování úřadu. Slavičín patří v celém Zlínském kraji mezi přední inovátory v realizaci chytrých projektů v oblasti udržitelné dopravy, životního prostředí i spolupráce s podnikateli. Městský úřad tvoří spokojení a kompetentní pracovníci. Obyvatelé města mají možnost aktivně participovat na jeho rozvoji.

V rámci financování rozvojových projektů město úspěšně využívá externích zdrojů, zejména prostředků z fondů EU a státního rozpočtu.

6.2. Prioritní oblasti

Návrhová část Strategie popisuje sadu osm prioritních oblastí, které ve svém komplexu směřují ke zvýšení kvality života ve Slavičíně. A to s důrazem na využití moderních technologií a trendů (smart city), koncepčního přístupu i respektu k historickému dědictví a jedinečnému přírodnímu prostředí.

Každá prioritní oblast zahrnuje několik samostatných tematických opatření, která jsou dále rozpracována do konkrétních aktivit nebo projektů.

Prioritní oblast A. Kvalitní marketing a udržitelný cestovní ruch

Opatření A. 1 Rekonstrukce a budování strategicky významných atraktivit cestovního ruchu

Opatření A. 2 Rekonstrukce a budování zázemí pro atraktivitu cestovního ruchu

Opatření A. 3 Marketingová komunikace města

Prioritní oblast B. Chytrá a udržitelná doprava

Opatření B. 1 Podpora rozvoje cyklodopravy

Opatření B. 2 Investičně náročné projekty zlepšení dopravní situace

Opatření B. 3 Parkování a související zázemí pro dopravu

Prioritní oblast C. Udržitelné životní prostředí

Opatření C. 1 Udržitelné hospodaření s vodou

Opatření C. 2 Udržitelné přírodní prostředí v krajině

Prioritní oblast D. Inovativní energetika a odpadové hospodářství

Opatření D. 1 Efektivní hospodaření s odpady

Opatření D. 2 Využívání udržitelných a úsporných zdrojů energie

Prioritní oblast E. Zdravotnictví, bydlení a prostředí pro život

Opatření E. 1 Bydlení a veřejná prostranství

Opatření E. 2 Zázemí pro kulturu a volný čas

Opatření E. 3 Zdravotní a sociální služby

Prioritní oblast F. Vzdělávání

Opatření F. 1 Fyzické zázemí pro vzdělávací organizace

Opatření F. 2 Kvalita vzdělávání a spolupráce s dalšími aktéry

Prioritní oblast G. Spolupráce v oblasti podnikání

Opatření G. 1 Rekonstrukce/vybudování zázemí pro organizace na podporu podnikání

Opatření G. 2 Podpora spolupráce mezi podniky a městem

Prioritní oblast H. Digitalizace úřadu a řízení lidských zdrojů

Opatření H. 1 Digitalizace úřadu města

Opatření H. 2 Moderní metody řízení lidských zdrojů úřadu města

Prioritní oblast A. Kvalitní marketing a udržitelný cestovní ruch

Prioritní oblast souvisí zejména se zvýšením atraktivity města pro jeho návštěvníky, a to prostřednictvím dobudování a rekonstrukce nových atraktivit cestovního ruchu a důrazu na kvalitnější využití komunikačních nástrojů města.

Cílový stav:

Cílovým stavem je Slavičín jako město s novými atraktivitami cestovního ruchu a jasně nastavenými pravidly využití moderních komunikačních nástrojů. Turista dokáže z webových stránek a dalších nástrojů jednoduše a přehledně zjistit informace o aktuálním programu akcí i popisné informace o hlavních atraktivitách cestovního ruchu. Nově vytvořené zázemí nebo přímo atraktivity cestovního ruchu (muzeum Armypark, zámeček a lapidárium v Hrádku, rozhledna Šabatec apod.) jsou realizovány na základě využití nejmodernějších dostupných technologií s nejvyšší možnou snahou o využití environmentálně šetrného přístupu.

Přínosy pro obyvatele:

- Podpora místní ekonomiky, a to zejména v sektoru stravovacích a ubytovacích služeb
- Zvýšení příjmů města Slavičín (vstupné, propagační předměty apod.) a tím i možnost investovat do dalších projektů
- Možnost navštěvovat nové atraktivity cestovního ruchu

Vybrané indikátory:

- Počet nově pořízeného nebo renovovaného mobiliáře
- Zvýšení počtu návštěvníků města za rok
- Počet unikátních návštěv nové sekce webu města k cestovnímu ruchu
- Počet nově rekonstruovaných nebo vybudovaných atraktivit cestovního ruchu

Opatření A. 1 Rekonstrukce a budování strategicky významných atraktivit cestovního ruchu

Zodpovědný garant: vedoucí Městského infocentra, vedoucí odboru investic

Typové aktivity:

- Vybudování turisticky atraktivního místa ve městě (např. rozhledna)
- Budování zážitkových stezek (např. lokalita Lochovec)
- Revitalizace muzea a zázemí v Army parku
- Rekonstrukce areálu zámečku a lapidária v Hrádku

Opatření A. 2 Rekonstrukce a budování zázemí pro atraktivity cestovního ruchu

Zodpovědný garant: vedoucí odboru investic

Typové aktivity a projekty:

- Sjednocení a doplnění mobiliáře v intravilánu a extravilánu města

- Dokončení revitalizace Zámeckého parku (altán apod.) a parku v Divnicích
- Postupná revitalizace Horního náměstí (např. okolí kašny a kiosku)
- Modernizace zázemí pro kontakt s návštěvníky města
- Doplnění zázemí koupaliště o moderní prvky (např. turniket)

Opatření A. 3 Marketingová komunikace města

Zodpovědný garant: vedoucí Městského infocentra

Typové aktivity a projekty:

- Tvorba propagačních materiálů pro turisty
- Online mapa atraktivit cestovního ruchu (např. GIS, Stories maps atd.)
- Samostatná sekce webu s přehledem kulturních akcí
- Nastavení pravidel koncepčního přístupu komunikace s návštěvníky
- Užší spolupráce s dalšími aktéry rozvoje cestovního ruchu v území (zejména destinační společnosti Zlínsko a Luhačovicko a MAS Luhačovské Zálesí)
- Inovativní přístupy k propagaci dílčích atraktivit cestovního ruchu (např. aplikace, questy)
- Pravidelné dotazníkové šetření spokojenosti s využíváním jednotlivých atraktivit cestovního ruchu
- Aktivní využití moderních technologií (např. virtuální realita) v cestovním ruchu a propagaci města

Prioritní oblast B. Chytrá a udržitelná doprava

Smyslem prioritní oblasti je zlepšit situaci se stále rostoucí dopravou ve městě, a to s důrazem na moderní technologie i principy trvale udržitelného rozvoje. Město chce řešit budování moderního zázemí pro cyklistiku, stejně jako zlepšit a modernizovat stávající dopravní infrastrukturu. Budou také uplatněny inovativní přístupy směřující k podpoře elektromobility.

Cílový stav:

Cílovým stavem je Slavičín jako město s nezátěžující (*klesající*) intenzitou dopravy, která proudí po zrekonstruovaných silnicích. Obyvatelé mají možnost se po městě a jeho okolí pohybovat bezpečně na kole, a to po souvislých úsecích cyklostezek s odpovídajícím zázemím jako nabíjecí stanice pro elektrokola. Je dobudováno zázemí pro zastávky veřejné dopravy. Problémy s parkováním jsou vyřešeny díky systému rezidentního parkování a dobudovaným parkovacím stáním v klíčových lokalitách. Elektromobilitu město podporuje instalací nabíjecích stanic.

Přínosy pro obyvatele:

- Nově vybudované a propojené úseky cyklostezek
- Moderní silniční síť
- Nová místa a rezidentní systém parkování
- Dobíjecí stanice pro elektromobily a elektrokola

Vybrané indikátory:

- Počet nově zpřístupněných úseků cyklostezek
- Počet instalovaných dobíjecích stanic pro elektromobily
- Počet instalovaných dobíjecích stanic pro elektrokola a elektromobily
- Počet nově vytvořených parkovacích míst

Opatření B. 1 Podpora rozvoje cyklodopravy

Zodpovědný garant: vedoucí odboru investic

Typové aktivity a projekty:

- Dobudování cyklostezky D4: Bohuslavice – Divnice – Hrádek – Šanov – Šabatec – Jamné – Kolelač
- Dobudování cyklostezky R3: Nevšová – Slavičín – Hrádek – Šanov
- Rekonstrukce a obnova cyklostezky R11 (ul. K Hájenkám)
- Instalace nabíjecích stanic pro elektrokola
- Pořízení městských elektrokol

Opatření B. 2 Investičně náročné projekty na zlepšení dopravní situace

Zodpovědný garant: vedoucí odboru investic

Typové aktivity a projekty:

- Podpora rekonstrukce úseků silnic ve vlastnictví Zlínského kraje (okružní křižovatka Hrádek, průtah Hrádkem, silnice do Divnic a silnice do Lipové) a navazující pěší infrastruktury – chodník ul. Hrádecká
- Posílení nevyhovujících dopravních řešení ve městě (např. Šabatec, silnice za kotelnou)
- Revitalizace veřejných prostranství (např. lokalita Mladotické nábřeží a náměstí Mezi Šenky)
- Projekty dopravních terminálů (např. lokalita "Lukšín" a "nádraží Hrádek")
- Dopravní regulace v průmyslové zóně Divnice
- Odstranění havarijních stavů vybraných mostů a lávek

Opatření B. 3 Parkování a související zázemí pro dopravu

Zodpovědný garant: vedoucí odboru investic

Typové aktivity a projekty:

- Posílení parkovacích kapacit v lokalitách Slavičín-střed; sídliště Malé Pole; okolí Hasičské ulice
 - Koncepce regulace parkování na území Slavičina a Hrádku
 - Instalace nabíjecích stanic pro elektromobily
-

Prioritní oblast C. Udržitelné životní prostředí

Prioritní oblast reaguje na aktuální výzvy 21. století související mimo jiné se změnou klimatu. V tomto jsou klíčové zejména aktivity zlepšující zachytávání vody v krajině příp. i v intravilánu města na budovách nebo parkovacích místech. Součástí je také opatření zaměřené na zlepšení funkcí krajiny, ať už ve smyslu zachování stávajících přírodních prvků nebo vytváření nových.

Cílový stav:

Slavičín je městem s rozvinutým systémem opatření na předcházení suchu a udržení vody v krajině. V krajském měřítku je Slavičín považován dokonce za premianta v realizaci projektů hospodaření s vodou a budování přírodních vodních prvků. Krajina a přírodní prostředí města je pravidelně udržované a zahrnuje také odpočinkové a vzdělávací prvky jako naučné nebo ovocné stezky.

Přínosy pro obyvatele:

- Využívání nových odpočinkových a relaxační lokalit v krajině
- Příznivější mikroklima (zejména v letním období)

Vybrané indikátory:

- Počet realizovaných projektů vybudování a obnovy vodních ploch
- Počet realizovaných projektů na zachytávání dešťové vody
- Délka nově vybudovaných nebo obnovených ovocných stezek
- Délka nově vybudovaných nebo obnovených naučných stezek
- Délka nově vybudovaných nebo obnovených lesních cest

Opatření C. 1 Udržitelné hospodaření s vodou

Zodpovědný garant: vedoucí odboru životního prostředí a správy majetku

Typové aktivity a projekty:

- Zřízení mokřadu a vodního hřiště v lokalitě Pod Kaštany
- Vybudování drobných vodních ploch
- Budování a obnova mokřadů a biotopů (např. lokalita ul. K Parku)
- Instalace akumulčních nádrží na dešťovou vodu u veřejných budov
- Realizace parkovišť s polopropustným povrchem
- Adaptace střech veřejných budov na zelené jako nástroj zlepšení hospodaření se srážkovou vodou

6.2.1.1. Opatření C. 2 Udržitelné přírodní prostředí v krajině

Zodpovědný garant: vedoucí odboru životního prostředí a správy majetku

Typové aktivity a projekty:

- Budování nových naučných turistických stezek a zázemí

- Projekt ovocné stezky
- Výsadba stromořadí a obnova krajinné zeleně
- Obnova a scelení sítě lesních a polních cest
- Obnova studánek v krajině

Prioritní oblast D. Inovativní energetika a odpadové hospodářství

V souladu s dostupnými technologiemi se prioritní oblast zaměřuje na inovace v oblastech odpadového hospodářství a energetiky. V případě technologických řešení jsou jednoznačně upřednostněna taková, které sledují principy maximální efektivity a udržitelnosti využívaných energetických zdrojů.

Cílový stav:

Město Slavičín disponuje moderním zázemím pro sběr a separaci odpadů, a to v různých místních částech. Na podporu širšího povědomí o principech trvale udržitelného rozvoje a cirkulární ekonomiky město realizuje průběžnou osvětovou kampaň a také pilotní projekt re-use centra. Při využívání energetických zdrojů pro zajištění chodu města využívá v maximální možné míře úsporné a trvale udržitelné technologie.

Přínosy pro obyvatele:

- Snížení emisí oxidu uhličitého
- Snížení energetické náročnosti města
- Úspory provozních výdajů města spojené s efektivnějším hospodařením s energiemi
- Možnost využívat služeb re-use centra
- Možnost zapojit se do plánování a realizace projektů odpadového hospodářství a energetiky
- Zlepšení čistoty veřejných prostranství (efektivnější sběr odpadů)

Typové aktivity a projekty:

- Zvýšení množství jednotlivých druhů vytríděného odpadu
- Počet realizovaných projektů zaměřených na využití fotovoltaiky

Opatření D. 1 Efektivní hospodaření s odpady

Zodpovědný garant: vedoucí odboru životního prostředí a správy majetku

Typové aktivity a projekty:

- Digitalizace a modernizace sběrného dvora Malé Pole včetně zřízení re-use centra
- Zřízení sběrného dvora v Hrádku
- Snížení produkce směsného komunálního odpadu
- Zlepšení třídění odpadu (např. dotřídňovací linka, motivační systém)
- Podpora environmentální osvěty
- Projekt experimentální kompostárny
- Dobudování kanalizační sítě a napojení na ČOV v místní části Divnice
- Rekonstrukce ČOV v rámci Průmyslového areálu Slavičín

Opatření D. 2 Využívání udržitelných a úsporných zdrojů energie

Zodpovědný garant: vedoucí odboru investic, jednatel BTH Slavičín, spol. s r.o.

Typové aktivity a projekty:

- Zřízení solárně-energetického bateriového úložiště pro síť veřejného osvětlení
 - Rekonstrukce veřejného osvětlení ve městě (LED svítidla, stožáry, rozvody atd.)
 - Instalace fotovoltaiky na veřejné budovy ve městě
 - Modernizace městské kotelny na biomasu
 - Zmapování zdrojů světelného znečištění ve městě
-

Prioritní oblast E. Zdravotnictví, bydlení a prostředí pro život

Prioritní oblast zahrnuje klíčové prvky základní infrastruktury důležité pro kvalitní život místních obyvatel. Dostupnost bydlení je hlavní předpoklad pro udržení nebo mírné navyšování počtu obyvatel ve městě, což má také zásadní dopady na dostupnost pracovních sil pro místní podniky. Na bydlení úzce navazuje zázemí pro kulturu, volnočasové aktivity a zdravotně-sociální služby.

Cílový stav:

Město Slavičín vytváří nejlepší možné podmínky pro realizaci nových domů a bytů ve městě. Za spolupráce s dalšími partnery připravuje rozvojové plochy pro budování projektů v oblasti bydlení. Doprovodné zázemí pro život ve městě zahrnuje široké spektrum moderních a dostupných služeb, ať už v klíčových oblastech zdravotnictví a sociálních služeb nebo v případě kvalitního zázemí pro kulturu a trávení volného času.

Přínosy pro obyvatele:

- Nové možnosti pro pořízení bydlení ve městě
- Kvalitní zázemí pro kulturu a volnočasové aktivity
- Nadstandardní dostupnost sociálních služeb

Vybrané indikátory:

- Počet nových bytových jednotek na území města
- Počet realizovaných projektů revitalizace veřejného prostranství
- Návštěvnost Sokolovny za první rok po dokončení revitalizace

Opatření E. 1 Bydlení a veřejná prostranství

Zodpovědný garant: vedoucí odboru investic

Typové aktivity a projekty:

- Revitalizace obchodního domu (např. vestavba bytových jednotek)
- Adaptace hotelu Slavičan na startovací byty a kanceláře
- Regenerace veřejných prostranství na sídlišti Malé Pole
- Revitalizace veřejných prostranství ve středu města vč. obnovy sídelní zeleně
- Scelení a propojení veřejných prostranství mezi Sokolovnou a Horákovou vilou
- Konceptní řešení efektivnějšího využívání městského bytového fondu s ohledem na aktuální potřeby obyvatel města

Opatření E. 2 Zázemí pro kulturu a volný čas

Zodpovědný garant: vedoucí odboru investic, vedoucí Městského infocentra Slavičín

Aktivity a projekty:

- Dokončení rekonstrukce areálu Letní scény
- Celková revitalizace areálu zámečku a lihovaru v Hrádku

- Modernizace a zkvalitnění hřišť a sportovišť na území města
- Revitalizace zázemí pro společenské a kulturní akce (např. budova Sokolovny) a maximalizace jejich efektivní využitelnosti
- Revitalizace výletišť a okolí bývalého zámku v Divnicích
- Rekonstrukce podkroví Městské knihovny

Opatření E. 3 Zdravotní a sociální služby

Zodpovědný garant: vedoucí odboru investic

Typové aktivity a projekty:

- Dokončení rekonstrukce městské polikliniky
- Revitalizace areálu Charity Slavičín (projekt Spolkový ostrov Slavičín)
- Celková přestavba Městské nemocnice Slavičín

•

Prioritní oblast F. Vzdělávání

Prioritní oblast pokrývá aktivity v oblasti rozvoje zázemí a kvality vzdělávání, a to zejména v rámci mateřských a základních škol města. Část opatření se zaměřuje na rekonstrukci příp. nové stavební projekty, další část opatření řeší také kvalitu procesu vzdělávání a příklon k participativním metodám a strojírenské tradici města.

Cílový stav:

Mateřské a základní školy zřizované městem mají dobudované kvalitní zázemí pro vzdělávací i další aktivity. Školy se snaží respektovat strojírenskou tradici Slavičina a vedou žáky k technickému vzdělávání v souladu s posledními výukovými trendy, stejně jako další trendy v oblasti modernizace vzdělávání (např. identifikace silných stránek jedinců nebo projektová výuka). Město aktivně spolupracuje na uplatnění participativních prvků a propojení na praxi.

Přínosy pro obyvatele:

- Kvalitnější vzdělávání s akcentem na technické kompetence
- Žáci a studenti si vytváří emoční vztah k městu jako takovému i místním zaměstnavatelům
- Žáci a studenti mají nové dovednosti vyplývající z projektového pojetí výuky

Vybrané indikátory:

- Počet žáků a studentů zapojených do projektové výuky
- Počet participativních projektů navržených žáky nebo studenty

Opatření F. 1 Fyzické zázemí pro vzdělávací organizace

Zodpovědný garant: vedoucí odboru investic

Typové aktivity a projekty:

- Rozvojové projekty MŠ Slavičín (obnovy vnitřních i vnějších prostor); Projekt MŠ Malé Pole – obnova kuchyně a adaptace střechy na zelenou
- Projekt ZŠ Vlára – komplexní rekonstrukce budovy
- Projekt ZŠ Malé Pole – obnova zahrady a vybraných interiérů
- Projekt obnova interiérů Domu dětí a mládeže Slavičín
- Podpora sportovní infrastruktury na ZŠ podle dokumentu Strategický plán rozvoje sportu ve městě Slavičín 2020–2025

Opatření F. 2 Kvalita vzdělávání a spolupráce s dalšími aktéry

Zodpovědný garant: uvolněný zastupitel pověřený oblastí školství

Typové aktivity a projekty:

- Organizační a osvětové aktivity na podporu technického vzdělávání na MŠ i ZŠ
- Aktivity na zapojení dětí a mládeže do dění ve městě (zájem o historii, tradice apod.)

- Podpora činnosti žákovského parlamentu na ZŠ
- Podpora kariérního poradenství na ZŠ i SŠ
- Systematická podpora MŠ a ZŠ ze strany města Slavičín při přípravě a realizaci grantových projektů
- Participace žáků SŠ na rozvoji města (projektová výuka, soutěže apod.)

Prioritní oblast G. Spolupráce v oblasti podnikání

Podpora podnikání reaguje na historickou tradici Slavičína jako významného centra strojírenství a obuvnictví. Přestože město má limitované finanční možnosti, jak podpořit místní podnikání, tak prostřednictvím zkvalitnění spolupráce s podniky a zlepšením zázemí a fungování podnikatelských center, může zásadní měrou přispět ke zlepšení prostředí pro rozvoj a spolupráci zejména v rámci inovativních oborů.

Cílový stav:

Město Slavičín má nastavený systém pravidelné komunikace a sdílení informací s podnikatelským prostředím. Ve městě zároveň fungují dvě podnikatelská centra, která mají moderní zázemí, jasnou agendu a podporují rozvoj podnikavosti. Podnikatelská centra jsou napojena na inovační infrastrukturu Zlínského kraje a jsou aktivním partnerem pro ostatní podpůrné instituce v kraji. Město aktivně propojuje potřeby podniků a vzdělávacích organizací.

Přínosy pro obyvatele:

- Dobré podmínky pro založení nového podniku
- Spokojené firmy těžící z podpory a spolupráce ze strany města
- Město atraktivní pro nové zaměstnavatele z odvětví s vyšší přidanou hodnotou

Vybrané indikátory:

- Počet podnikatelských center se zrekonstruovaným zázemím
- Počet realizovaných projektů na podporu lokálního podnikání
- Počet navázaných spoluprací podnikatelského centra

Opatření G. 1 Rekonstrukce zázemí pro organizace na podporu podnikání

Zodpovědný garant: uvolněný zastupitel pověřený oblastí rozvoje podnikání

Typové aktivity a projekty:

- Rekonstrukce budovy podnikatelského centra v areálu Prabosu vč. vytvoření odpovídajícího zázemí
- Podpora rekonstrukce infrastruktury Regionálního centra kooperace včetně obnovy funkce organizace v inovačním ekosystému kraje

Opatření G. 2 Podpora spolupráce mezi podniky a městem

Zodpovědný garant: uvolněný zastupitel pověřený oblastí rozvoje podnikání

Typové aktivity a projekty:

- Dořešení právních otázek v organizační struktuře Regionálního centra kooperace
- Zlepšit systém komunikace s podnikateli (např. využívání mobilního rozhlasu)

- Propojení podniků se školami (MŠ, ZŠ, SŠ – např. pracovní pozice koordinátor spolupráce s praxí za město)
- Vytvořit přehlednou a aktuální databázi místních firem na webu města
- Vytváření podpůrných podmínek pro rozvoj začínajících inovativních podniků
- Podpora lokálního podnikání (např. obchod s místními produkty, farmářské trhy)
- Vznik pozice Koordinátora podpory podnikání ve městě v rámci podnikatelského centra
- Podpora města vzhledem k rozšiřování nabídky nebytových prostor určených k podnikání

Prioritní oblast H. Digitalizace úřadu a řízení lidských zdrojů

Prioritní oblast je zaměřena na dvě klíčové složky efektivního úřadu, a to kvalitní lidské zdroje a efektivní využívání digitálních technologií. V případě lidských zdrojů je třeba reflektovat neustálou potřebu vzdělávání, a to zejména v oblasti ICT, a také odpovídajícím způsobem rozdělené kompetence a zodpovědnosti. V rámci opatření digitalizace úřadu byly vytipovány konkrétní aktivity, které díky moderním technologiím zlepší jeho fungování – interně nebo jako služba veřejnosti.

Cílový stav:

Městský úřad Slavičín je spravován kompetentními, vstřícnými a efektivně pracujícími zaměstnanci, kteří se pravidelně vzdělávají nejen ve svém vlastním oboru, ale také v moderních digitálních technologiích. Co se týče technologického vybavení, tak úřad se snaží o maximální možnou míru digitalizace, ať už v rámci interních procesů, tak při komunikaci s veřejností. Úřad jakožto instituce aplikuje inovativní přístup k interním i externím zákazníkům a sami úředníci jsou iniciátory inovativních řešení svých agend.

Přínosy pro obyvatele:

- Díky digitalizaci zjednodušená komunikace a řešení agend
- Kompetentní a vstřícní pracovníci úřadu
- Počet inovovaných procesů na MěÚ

Vybrané indikátory:

- Počet účastníků školení v oblasti ICT za rok
- Počet nově pořízených nástrojů digitalizace úřadu

Opatření H. 1 Digitalizace a modernizace úřadu města

Zodpovědný garant: tajemník

Typové aktivity a projekty:

- Elektronizace agend úřadu a portál občana (např. SW řešení elektronizace zpracování a evidence podkladů pro Radu)
- Zřízení elektronických úředních desek
- Obnova a rozšíření kamerového systému města
- Pořízení elektromobilu pro potřeby úřadu
- Upgrade varovného systému a veřejného rozhlasu
- Nové datové uložení (příp. cloudové řešení)
- Centrální evidence majetku – rozšíření a modernizace stávající databáze
- Digitalizace pasportů, papírových map a dalších dokumentů

→ Posílení kyberbezpečnosti na MěÚ

Opatření H. 2 Moderní metody řízení lidských zdrojů úřadu města

Zodpovědný garant: tajemník, inovační manažer

- Vzdělávání zaměstnanců v oblasti ICT dovedností
- Zavedení inovačního managementu do fungování úřadu
- Vznik směrnice pro digitalizaci a efektivnější práci s dokumenty

7. Implementační část

Implementací se rozumí souhrn všech procesů spojených s naplňováním dílčích aktivit strategie v praxi a dlouhodobou udržitelností strategie. Proces implementace Strategie Chytrý Slavičín představuje realizaci konkrétních změn formou aktivit a projektů, které přispívají k naplnění vize a cílů prioritních oblastí. Hlavním projevem implementace mimo samotné realizované projekty bude každoročně formulovaný akční plán s detailním popisem plánovaných projektů na další kalendářní rok.

Následující část strategie popisuje jednotlivé aspekty implementace do větších detailů s důrazem na konkrétní úkoly a zodpovědnosti.

7.1. Zodpovědnost orgánů města při implementaci strategie

Pro úspěšnou implementaci Strategie Chytrý Slavičín je důležité popsání organizační struktury implementace, která zahrnuje politickou reprezentací, institucionálním zajištěním v rámci městského úřadu i zapojením široké odborné i laické veřejnosti.

7.1.1.1. Zastupitelstvo města Slavičín a jeho zodpovědnost při implementaci strategie:

- schválení dokumentu Strategie Chytrý Slavičín (dále jen strategie)
- schvalování aktualizace strategie (mimo formálních textových úprav apod.)
- návrh aktivit k implementaci v rámci procesu přípravy či aktualizace strategie
- politická odpovědnost za dosažení cílového stavu formulovaného v jednotlivých prioritních oblastech strategie

7.1.1.2. Rada města Slavičín a její zodpovědnost při implementaci strategie:

- pravidelné schvalování akčního plánu (tedy plán projektů k implementaci na příslušný rok)
- iniciace mimořádné aktualizace strategie nebo akčního plánu
- projednání hodnotících zpráv naplňování strategie předkládaných garanty jednotlivých oblastí
- projednání projektů k implementaci a jejich předložení Zastupitelstvu města
- ustanovení projektových týmů k realizaci schválených projektů

7.1.1.3. Člen Rady města Slavičín zaštiťující implementaci strategie

- Rada města Slavičín je ve volebním období sedmičlenným kolektivním orgánem, vybraní členové jsou zapojeni rovněž do činností jednotlivým zřizovaných komisí jakožto poradních orgánů

- pro zajištění politické podpory při implementaci strategie je stanoven konkrétní člen Rady, který bude realizaci strategie zaštiťovat a bude zároveň předsedou pracovní skupiny či jiného orgánu, který se bude strategickým plánem zabývat
- s ohledem na velikost města je nejvhodnější, aby pozici člena rady města zaštiťujícího implementaci strategie zajišťoval starosta příp. uvolněný místostarosta
- bude zastávat pozici předsedy pracovní skupiny pro implementaci strategie, kdy kromě samotné pracovní skupiny bude řídit a koordinovat všechny aspekty implementace strategie, především pak informovat o pokroku v realizaci na zastupitelstvu a radě a také informovat o veškeré činnosti směrem k odborné i širší veřejnosti

7.1.1.4. Pracovní skupina pro implementaci strategie

- pracovní skupina navazuje na nejaktivnější z pracovních skupin fungujících při přípravě strategie
- bude složena jak z volených zástupců města, tak i odborné veřejnosti (zástupci podnikatelských subjektů, neziskových organizací a další experti)
- kromě předsedy (člen Rady města zaštiťující implementaci strategie) bude mít podle potřeby 7–10 členů, kteří budou na návrh předsedy schválení radou města
- doporučená četnost setkání: 4x ročně
- hlavní rolí pracovní skupiny je spolupráce při implementaci strategie, dále pak připomínkování navržených projektů v rámci akčních plánů, spolupráce s garanty jednotlivých oblastí strategie, diskuze o aktualizaci strategie a další aktivity podle zadání předsedy pracovní skupiny
- je také vhodná účast členů skupiny na vzdělávacích akcích k problematice smart city, skupina by měla mít možnost pozvat si k prezentaci odborníky na oblast smart city (po konzultaci s předsedou pracovní skupiny)
- v rámci zásady transparentnosti skupina pořizuje zápisy ze svých jednání, které jsou zveřejněny elektronicky na webu města

7.1.1.5. Koordinátor Strategie Chytrý Slavičín

V rámci stávající organizační struktury Městského úřadu Slavičín bude vybrané pracovní pozici vyčleněna část úvazku pro zajištění veškeré podpůrné činnosti pro implementaci strategie.

Při implementaci strategie budou hlavními úkoly koordinátora zejména následující:

- formulace akčního plánu na příslušný rok a jeho konzultace s relevantními odbory/institucemi města
- aktivní vyhledávání příležitostí k financování projektů a udržování aktuálního přehledu externích zdrojů financování
- sběr návrhů projektů a jejich předání k projednání pracovní skupině a radě města
- organizace pracovní skupiny
- ve spolupráci s garanty bude informovat o pokroku v realizaci strategie
- spolupráce na realizaci projektů, a to zejména s věcně příslušnými odbory úřadu města
- účast na vzdělávacích aktivitách souvisejících s oblastí smart city a podobnými agendami
- příprava dalších podkladů dle pokynů předsedy pracovní skupiny pro implementaci strategie
- zajištění aktivit přenosu nových znalostí a trendů v oblasti smart city

7.1.2. Způsob participace veřejnosti na implementaci strategie

Veřejnost bude v průběhu celé implementace strategie pravidelně informována o všech zásadních krocích směřující k realizaci konkrétních projektů. V případě zásadní aktualizace strategie bude pro zjištění názorů veřejnosti využito dotazníkové šetření či řízené rozhovory. Při komunikaci strategie bude město využívat zejména elektronické nástroje jako informace na webu, facebookový profil nebo mobilní rozhlas. V případě plánované realizace zásadních investičních projektů je možné zorganizovat veřejnou diskuzi.

7.1.3. Přenos nových znalostí a trendů v oblasti smart city

Vzhledem k orientaci Strategie Chytrý Slavičín na moderní technologie a inovativní přístupy k rozvoji města je nezbytně nutné, aby jednotlivé orgány a zástupci města neustále pracovali na svém vzdělávání a získání nové inspirace. Takto budou mít všichni zástupci města a členové pracovní skupiny k dispozici přehled akcí s vazbou na oblast smart city jakožto zdroje inspirace a odborné erudice. Bude možné rovněž najít příklady dobré praxe, které si jinde osvědčily a vyhnout se tak případným komplikacím při realizaci projektů ve Slavičíně.

Možnosti pro dlouhodobý transfer nových znalostí a trendů v oblasti smart city jsou zejména skrze členství v různých organizacích a účasti na konferencích a dalších veřejných akcích, kde odborníci na oblast smart city představují aktuální novinky. Další možností je přímý kontakt s městy jakožto nositeli konkrétních příkladů dobré praxe. Tyto činnosti bude zajišťovat zejména Koordinátor Strategie Chytrý Slavičín, jehož úkolem bude pak nabyté vědomosti srozumitelně předávat dalším aktérům implementace strategie ve městě.

7.1.3.1. Indikativní seznam hlavních organizací a akcí z oblasti smart city (k 30. 6. 2021)

Tabulka 37: Indikativní seznam hlavních organizací a akcí z oblasti smart city (k 30. 6. 2021)

Organizace	Web	Popis
Czech Smart City Cluster	czechsmartcitycluster.com	Cluster zprostředkuje partnerství mezi firmami, státní správou, městy, znalostními institucemi a obyvateli
Smart Česko	http://prosperujiciobecbudoucnosti.cz	Projekt se zaměřuje na zpracování dokumentu "Strategický rámec Smart City" jako vodítka pro představitele obcí a měst při koncipování a implementaci jejich lokálních "Smart City strategií".
Národní síť zdravých měst	https://www.zdravamesta.cz/	Platforma pro rozvoj know-how, jak na kvalitu života, udržitelný rozvoj a zdraví. Zahrnuje prvky konceptu jako například participace občanů, strategické plánování, vzdělávání zástupců

		obcí, aj.
Sdružení energetických manažerů měst a obcí	semmo.cz	Sdružením měst a obcí se zájmem o realizaci energeticky úsporných opatření, využití obnovitelných zdrojů, či související řešení v dopravě.
Obce budoucnosti	obecbudoucnosti.cz	Agregátor zpráv a příkladů dobré praxe.
The Marketplace of the European Innovation Partnership on Smart Cities and Communities	eu-smartcities.eu	Platforma Evropské komise pro města, podniky, výzkumné organizace, investory a další aktéry.
Open and Agile Smart Cities	oascities.org	Iniciativa prezentující své členy a úspěchy v oblasti zavádění smart city.
Smart Together Club of Cities	smarter-together.eu	Spojuje členská města za účelem zlepšení jejich schopnosti implementovat koncept prostřednictvím networkingu, vzájemných návštěv a online nástrojů.
Covenant of Mayors for Climate & Energy	eumayors.eu	Sdružení zástupců místních samospráv sledující cíle snížení uhlíkové závislosti, adaptaci na změnu klimatu a zajištění bezpečných, dostupných a udržitelných zdrojů energie pro své občany.
Energy Cities	energy-cities.eu	Síť 1000 místních samospráv zastupující zájmy svých členů v oblasti přechodu na udržitelné zdroje energie.

7.2. Akční plán a projektové řízení strategie

7.2.1.1. Akční plán a zásobník projektů

Akční plán bude obsahovat detailní popis konkrétních projektů v rámci prioritních oblastí. Vzorová struktura karty akčního plánu je popsána níže. Projekty rozpracované do karty akčního plánu jsou ty s vysokou mírou přepokládané realizace v daném roce, a to zejména s ohledem na aktuální lidské a finanční zdroje (zejména externí zdroje financování). Tyto projekty jsou zpracovány formou projektových karet. Další typy obecněji popsaných projektů budou obsaženy v projektovém zásobníku. Ten zahrnuje projekty, které se v daném roce s ohledem na lidské,

finanční, případné další zdroje a investiční priority města nerealizují, ale jejich realizace se předpokládá v nejbližších dvou až třech letech a je možné zahájit přípravné aktivity.

Po skočení platnosti akčního plánu dojde na konci roku k vyhodnocení z hlediska realizace jednotlivých projektů a sledování naplnění cílů strategie. Vyhodnocení je spolu s návrhy nových projektů podkladem pro zpracování následujícího akčního plánu.

7.2.1.2. Vzorová karta projektu v rámci akčního plánu na daný rok

Prioritní oblast strategie:	
Název projektu	Textové označení projektu
Návaznost na strategii	Příslušnost k prioritní oblasti
Navrhovatel	Město Slavičín
Realizátor	Jednoznačná identifikace realizátora, který může, ale nemusí, být totožný s navrhovatelem
Spolupracující subjekty	Jednoznačná identifikace spolupracujících subjektů, je-li relevantní.
Garant projektu	Konkrétní jméno či pracovní pozice v rámci vedení města (tajemník, vedoucí, starosta...)
Realizaci zajišťuje	Realizační pracovník/pozice v rámci MěÚ
Hlavní přínosy	Jaké pozitivní změny z pohledu cílové skupiny projektu (uživatelů výstupu) bude dosaženo
Popis projektu	Srozumitelně uvést jednotlivé kroky, které se mají v daném období uskutečnit
Inspirace	Uvést příklady dobré praxe, kde se něco podobného povedlo úspěšně zrealizovat, formou velmi stručného popisu (max. 2-3 věty)
Časový harmonogram	X/20XY – X/20xy
Rozpočet	XY tis. Kč ročně (investice, cestovné, mzda...)
Zdroje financování	Rozpočet města/dotace z ESI fondů...
Měřitelné ukazatele	Čeho (v jakém rozsahu, konkrétní číselné či jiné měřitelné vyjádření) bude dosaženo po realizaci projektu

7.2.1.3. Vzorová ukázka zásobníku projektů na období 2–3 let

Kód projektu	Název projektu	Stručný popis projektu	Vazba na návrhovou část	Odhad rozpočtu	Zdroje financování	Navrhovaný garant
--------------	----------------	------------------------	-------------------------	----------------	--------------------	-------------------

A/2023						
B/2023						
C/2023						
D/2023						
E/2023						
F/2023						
G/2023						
H/2023						
I/2023						
J/2023						
K/2023						
L/2023						
M/2023						
N/2023						
O/2023						

7.2.1.4. Příprava a realizace projektů

V rámci realizace projektu zařazeného do akčního plánu je potřeba respektovat základní principy projektového řízení. Toto bude úkolem zejména konkrétních pracovníků Městského úřadu Slavičín. V rámci realizace jednotlivých projektů akčního plánu budou zapojeni pracovníci relevantních odborů, včetně koordinátora strategie a dalších případných spolupracovníků mimo strukturu úřadu.

Cyklus přípravy a řízení projektů:



Stejně jako u dalších projektů budou i tyto procházet běžným projektovým cyklem a informace o jejich realizaci pak budou koordinátorem využity při přípravě pravidelných zpráv o implementaci strategie a získávání podkladů pro tvorbu dalších akčních plánů.

Důležitou složkou řízení projektu je také akcent na získávání zpětné vazby od cílových skupin v souladu s principy komunikace popsány výše v části Způsob participace veřejnosti na implementaci strategie.

7.3. Možné externí zdroje financování konkrétních projektů

Mimo interních zdrojů financování, tedy rozpočtových zdrojů města, je třeba aktivně vyhledávat také příležitosti k získání externích finančních zdrojů. Tento úkol bude vzhledem k dynamickému vývoji dotačních schémat průběžně plnit Koordinátor Strategie Chytrý Slavičín. Následuje stručný výčet možností pro získání externích finančních zdrojů platný k 30. 6. 2021.

7.3.1.1. Nadnárodní dotační schémata

- Prostředky politiky hospodářské a sociální soudržnosti Evropské unie – operační programy ČR a přeshraniční, mezinárodní nebo nadnárodní spolupráce (<https://dotaceeu.cz/>)
- Komunitární a další programy EU (https://ec.europa.eu/info/funding-tenders/funding-opportunities/funding-programmes/overview-funding-programmes_en)
- Visegrádský fond (<https://www.visegradfund.org/>)
- Norské fondy (<https://eeagrants.org/>)

7.3.1.2. Národní

- Dotační schémata ministerstev
- Ministerstvo pro místní rozvoj (<https://www.mmr.cz/cs/narodni-dotace>)
- Ministerstvo životního prostředí (https://www.mzp.cz/cz/narodni_programy)
- Ministerstvo práce a sociálních věcí (<https://www.mpsv.cz/informace-o-dotacich-grantech-projektech-eu-a-ucelove-podpore>)
- Ministerstvo vnitra (<https://www.mvcr.cz/dotacni-tituly.aspx>)
- Ministerstvo zahraničních věcí (<https://www.mzv.cz/granty>)
- Ministerstvo obrany (<http://www.mocr.army.cz/finance-a-zakazky/dotacni-politika-ministerstva-obrany-cr-51011/>)
- Ministerstvo průmyslu a obchodu (<https://www.mpo.cz/cz/podnikani/dotace-a-podpora-podnikani/narodni-programy-na-podporu-msp/>; <https://www.mpo-efekt.cz/cz/programy-podpory/54039>; <https://www.mpo.cz/cz/energetika/dotace-na-uspory-energie/>)
- Ministerstvo zdravotnictví (http://www.mzcr.cz/obsah/dotace_2171_1.html)
- Ministerstvo spravedlnosti (<https://www.justice.cz/web/msp/tiskove-zpravy?clanek=vyhlaseni-dotacniho-rizeni-ministerstva-spravedlnosti-na-rok-2020>; <https://www.justice.cz/web/msp/dotace-v-oblasti-trestni-politiky>)
- Ministerstvo financí (<https://www.mfcr.cz/cs/verejny-sektor/podpora-z-narodnich-zdroju>)
- Ministerstvo školství, mládeže a tělovýchovy (<https://www.msmt.cz/dotacni-programy>)
- Ministerstvo dopravy (prostřednictvím SFDI <https://www.sfdi.cz/poskytovani-prispevku/>)
- Ministerstvo zemědělství (prostřednictvím SZIF <https://www.szif.cz/cs/nd>; <http://eagri.cz/public/web/mze/dotace/narodni-dotace/>)
- Ministerstvo kultury (také prostřednictvím SFK; <https://www.mkcr.cz/zadosti-o-dotace-2023.html>)
- Národní plán obnovy
- Dotační programy Úřadu vlády ČR (<https://www.vlada.cz/cz/urad-vlady/dotace/dotace/>)
- Státní fond podpory investic, dříve Státní fond rozvoje bydlení (<https://sfpi.cz/>)
- Programy Technologické agentury ČR (<https://www.tacr.cz/>)

7.3.1.3. Krajské

- Dotační tituly Zlínského kraje (<https://www.kr-zlinsky.cz/dotace-zlinskeho-kraje-cl-23.html>)

7.3.1.4. Soukromé

- Sponzorské dary
- Crowdfunding
- Public private partnership
- Energetické služby se zárukou – Energy Performance Contracting

Ministerstvo pro místní rozvoj pak zpracovává čtvrtletní přehled aktuálních výzev, z nichž je možné financovat projekty spojené s konceptem smart city. Jedná se o přehled národních a nadnárodních dotačních schémat (<https://mmr.cz/cs/microsites/sc/kde-ziskat-finance>).

8. Použité zdroje

Agentura ochrany přírody a krajiny České republiky a Správa Chráněné krajinné oblasti Bílé Karpaty (2011). Plán péče o Chráněnou krajinnou oblast Bílé Karpaty na období 2012–2021. Dostupné z: https://drusop.nature.cz/ost/archiv/plany_pece/ug_file.php?RECORD_ID=24002#

Agentura pro sociální začleňování (2020). Index sociálního vyloučení. Dostupné z: https://www.socialni-zaclenovani.cz/index_socialniho_vyloucení/

Centrum pro společenské otázky (2020). Mapa nezaměstnanosti a sociální nejistoty. Dostupné z: https://www.mapanezamestnanosti.cz/mapa_chudoba

Český hydrometeorologický ústav (2020). Územní srážky. Dostupné z: <https://www.chmi.cz/historicka-data/pocasi/uzemni-srazky>

Český hydrometeorologický ústav (2020). Územní teploty. Dostupné z: <https://www.chmi.cz/historicka-data/pocasi/uzemni-teploty>

Český statistický úřad (2014). Vývoj indikátoru udržitelného rozvoje v krajích. Dostupné z: https://www.czso.cz/csu/czso/13-1134-07-2006-2_3__popis_indikatoru_a_jejich_vyvoj

Český statistický úřad (2017). Klasifikace institucionálních sektorů a subsektorů. Dostupné z: <https://www.czso.cz/csu/czso/klasifikace-institucionalnich-sektoru-a-subsektoru-cz-ciss>

Český statistický úřad (2018). Projekce obyvatelstva České republiky - 2018 - 2100. Dostupné z: <https://www.czso.cz/csu/czso/projekce-obyvatelstva-ceske-republiky-2018-2100>.

Český statistický úřad (2020). Ekonjonomická aktivita sčítané osoby. Dostupné z: <http://apl.czso.cz/iSMS/ukazdet.jsp?fnazev=aktivita&froz=0&fid=2384>

Český statistický úřad (2020). Registr sčítacích obvodů a budov. Dostupné z: <https://apl.czso.cz/irso4/>

Český statistický úřad (2020). Věkové složení obyvatelstva v obcích Jihomoravského kraje k 31. 12. 2020. Dostupné z: https://www.czso.cz/csu/xb/vekove_slozeni_obyvatelstva

Český statistický úřad (2021). Veřejná databáze. Dostupné z: <https://vdb.czso.cz/vdbvo2/>

DDM Slavičín (2020). Výroční zpráva o činnosti DDM Slavičín za období školního roku 2019/2020. Dostupné z: <https://ddmslavicin.iddm.cz/admin/download/document/41>

Institut prevence a řešení předlužení (2020). Mapa bankrotů. Dostupné z: <http://www.mapabankrotu.cz/>

Institutu rozvoje veřejné správy (2020). Strategický plán rozvoje sportu ve městě Slavičín 2020–2025. Dostupné z: <https://www.mesto-slavicin.cz/filemanager/files/1001364.pdf>

Město Luhačovice (2019). Povodňový plán ORP Luhačovice. Dostupné z: http://zlinsky.dppcr.cz/web_7204/

Město Slavičín (2013). Územní plán. Dostupné z: <https://www.mesto-slavicin.cz/cs/mesto-slavicin/dokumenty/uzemni-plan/>

Město Slavičín (2016). Program rozvoje města Slavičín 2016–2022. Dostupné z: <https://www.mesto-slavicin.cz/filemanager/files/1075690.pdf>

Město Slavičín (2020). And Oscar goes to... Slavičín! Město je nejlepší v kraji v nízké produkci odpadů. Dostupné z: <https://www.mesto-slavicin.cz/cs/mesto-slavicin/aktualni-clanky/aktualni-clanky-2020/and-oscar-goes-to-slavicin-mesto-je-nejlepsi-v-kraji-v-nizke-produkci-odpadu.html>

Město Slavičín (2020). Koncepce rozvoje školství města Slavičín 2020–2025. Dostupné z: <https://www.mesto-slavicin.cz/filemanager/files/file.php?file=1269928>

Město Slavičín (2021). Prezence města na sociální síti Facebook. Dostupné z: <https://cs-cz.facebook.com/slavicin.mesto/>

Město Slavičín (2021). Slavičín řeší zadržování vody, plánuje zelené střechy i poldry. Dostupné z: <https://www.mesto-slavicin.cz/cs/mesto-slavicin/aktualni-clanky/aktualni-clanky-2021/slavicin-resi-zadrzovani-vody-planuje-zelene-strechy-i-poldry.html>

Ministerstvo financí ČR (2020). Monitor – kompletní přehled veřejných financí. Dostupné z: <https://monitor.statnipokladna.cz/analyza>

Ministerstvo práce a sociálních věcí ČR (2020). Statistika nezaměstnanosti z územního hlediska. Dostupné z: <https://www.mpsv.cz/web/cz/z-uzemniho-hlediska>

Ministerstvo průmyslu a obchodu ČR (2019). Stav pokrytí NGA v ČR. Dostupné z: <https://www.verejnakonzultace.cz/verejna-konzultace-2019-2/mapa/>

Ministerstvo životního prostředí (2020). Zpráva o životním prostředí ve Zlínském kraji 2019. Dostupné z: https://www.cenia.cz/wp-content/uploads/2021/02/Zlinsky_2019_final.pdf

Ministerstvo životního prostředí ČR (2021). Veřejné informace o produkci a nakládání s odpady – VISOH. Dostupné z: <https://isoh.mzp.cz/VISOH/>

Místní akční skupina Luhačovské Zálesí (2020). MAS Luhačovské Zálesí. Dostupné z: <http://luhacovskezalesi.cz/o-mas/>

Národní geoportál Inspire (2020). Klimatické členění ČR, mapová služba. Dostupné z: http://geoportal.gov.cz/arcgis/services/CENIA/cenia_klima/MapServer/WmsServer

Otevřená společnost (2020). Mapa exekucí. Dostupné z: <http://mapaexekuci.cz/index.php/mapa-2/>

Policie ČR (2021). Mapa kriminality. Dostupné z: <https://kriminalita.policie.cz/>

Ředitelství silnic Zlínského kraje (2020). Hodnocení stavu vozovek II. a III. třídy ve Zlínském kraji k 30. 9. 2020. Dostupné z: https://www.rszk.cz/?ukaz=174_hodnoceni_roku_2020&ldMenu=174&grafika=0

Smith, S. K., Tayman, J. and Swanson, D. A. (2013). A Practitioner's Guide to State and Local Population Projections. Dordrecht: Springer Netherlands.

Výzkumný ústav meliorací a ochrany půdy (2020). Půda v číslech. Dostupné z: <https://statistiky.vumop.cz>

Výzkumný ústav vodohospodářský T.G.Masaryka (2020). Regionalizace území ČR podle míry ohrožení suchem. Dostupné z: <https://www.arcgis.com/apps/webappviewer/index.html?id=1da7a37afa3b47b391ee568e08ea6c6c>

Zlínský kraj (2014). Povodňový plán. Dostupné z: <https://povoden.kr-zlinsky.cz/web/povoden/-/1-1-hydrologicka-charakteristika-uzemi-zlinskeho-kraje>

Zlínský kraj (2021). Plán rozvoje vodovodů a kanalizací Zlínského kraje, geoportál. Dostupné z:
https://geoportal.kr-zlinsky.cz/prvkuk_k/

Výroční zprávy Gymnázia Jana Pivečky

Výroční zprávy Střední odborné školy Slavičín

Výroční zprávy ZŠ Slavičín, Hrádek na Vlárské dráze

Výroční zprávy ZUŠ Slavičín

Interní dokumenty MÚ Slavičín

9. Přílohy

Analýza příkladů dobré praxe ve Zlínském kraji

Vyhodnocení dotazníkových šetření

Vyhodnocení řízených rozhovorů

10. Seznam obrázků

Obrázek 1 : Poloha města v rámci ČR	8
Obrázek 2 : Obce s pověřeným obecním úřadem Slavičín	9
Obrázek 3 : Organizační struktura města	11
Obrázek 4 : Ukázky z aplikace Mobilní rozhlas a facebookové prezentace města	18
Obrázek 5 : Podrobnější členění výdajů města v letech 2015–2019	20
Obrázek 6 : Území MAS Luhačovské Zálesí	21
Obrázek 7 : Dlouhodobý vývoj počtu obyvatel města Slavičina Zdroj: ČSÚ	23
Obrázek 8 : Vývoj počtu obyvatel ve městě Slavičíně a Zlínském kraji.....	25
Obrázek 9 : Věková pyramida k 31. 12. 2018.....	26
Obrázek 10 : Vývoj indexu stáří ve městě, kraji a České republice Zdroj: ČSÚ	27
Obrázek 11 : Vzdělanostní struktury obyvatel města Slavičín podle SLDB 2011	28
Obrázek 12 : Náhled webové stránky projektu participativního rozpočtu Zlepšujeme Slavičín ..	32
Obrázek 13 : Vývoj nezaměstnanosti ve městě, ORP a kraji.....	40
Obrázek 14 : Vývoj počtu volných míst ve městě, ORP a kraji	41
Obrázek 15 : Podíl volných pracovních míst ve městě na volných pracovních místech v ORP .	41
Obrázek 16 : Odvětvová zaměstnanost ve městě podle SLDB 2011	42
Obrázek 17 : Nejčastější cíle vyjížděky za prací podle SLDB 2011.....	44
Obrázek 18 : Síť silnic II. a III. třídy ve městě.....	53
Obrázek 19 : Silniční síť silnic II. a III. třídy na území ORP Luhačovice	54
Obrázek 20 : Stav silnic II. a III. třídy ve Zlínském kraji, okrese Zlín v roce 2020	55
Obrázek 21 : Železniční síť ve Slavičíně a okolí.....	56
Obrázek 22 : Cyklotrasy procházející městem Slavičín a okolím.....	58
Obrázek 23 : Poloha města v rámci klimatických oblastí ČR.....	63
Obrázek 24 : Dlouhodobý normál teploty vzduchu 1981–2010 v měsících roku.....	63
Obrázek 25 : Dlouhodobý srážkový normál 1981–2010 v měsících roku	64
Obrázek 26 : Regionalizace území ČR podle míry ohrožení suchem	65
Obrázek 27 : Využití půdního fondu města.....	66
Obrázek 28 : Index rozsahu sociálního vyloučení v obcích ČR v roce 2019.....	73

11. Seznam tabulek

Tabulka 1 : Místní části města Slavičín Zdroj: Registr sčítacích obvodů a budov.....	9
Tabulka 2 : Strategické dokumenty města a jejich vazba na oblasti smart city	13
Tabulka 3 : Analýza obsazení pracovní pozice projektový manažer ve vybraných obcích Zlínského kraje.....	14
Tabulka 4 : Příjmy rozpočtu města Slavičín v období 2015–2019 v tisících Kč.....	19
Tabulka 5 : Výdaje rozpočtu města Slavičín v období 2015–2019 v tisících Kč	19
Tabulka 6 : Odvětvové členění výdajů rozpočtu města Slavičín v letech 2015–2019 v tisících Kč.....	19
Tabulka 7 : Pohyb obyvatel ve městě Slavičín.....	25
Tabulka 8 : Vybrané obce s více než pět nahlášenými novými obyvateli původem ze Slavičina	25
Tabulka 9 : Obyvatelstvo podle počtu a pohlaví k 31. 12. 2020	28
Tabulka 10 : Populační prognóza města Slavičín na základě kohortně komponentní metody	30
Tabulka 11 : Populační prognóza města v rozložení na věkové skupiny	30
Tabulka 12 : Kapacita a naplněnost městem zřizovaných mateřských škol	33
Tabulka 13 : Kapacita a naplnění ZŠ Slavičín-Malé Pole	34
Tabulka 14 : Kapacita a naplnění ZŠ Slavičín-Vlára	34
Tabulka 15 : Naplnění ZŠ Slavičín, Hrádek na Vlárské dráze	34
Tabulka 16 : Vyučované obory a počty žáků na Gymnáziu Jana Pivečky a Střední odborné škole Slavičín	35
Tabulka 17 : Vyučované obory a počty žáků na ZUŠ Slavičín	36
Tabulka 18 : Počet událostí evidovaných Policií ČR na území města	36
Tabulka 19 : Ekonomická aktivita obyvatel města, ORP Luhačovice a okresu Zlín podle SLDB 2011	39
Tabulka 20 : Vývoj průměrné měsíční mzdy v krajích.....	42
Tabulka 21 : Přehled podnikatelských subjektů dle převažující činnosti na území města Slavičín	44
Tabulka 22 : Přehled nejvýznamnějších zaměstnavatelů na území města Slavičín	46
Tabulka 23 Přehled podnikatelských subjektů v Průmyslové zóně Divnice.....	49
Tabulka 24 : Intenzita dopravy ve městě, srovnání celostátního sčítání dopravy v letech 2010 a 2016.....	54
Tabulka 25 : Dojezdové časy a vzdálenosti	57

Tabulka 26 : Produkce a nakládání s odpady v ORP Luhačovice	62
Tabulka 27 : Hodnoty koeficientu ekologické stability a jejich význam	66
Tabulka 28 : Koeficient ekologické stability ve městě Slavičín a ORP Luhačovice.....	67
Tabulka 29 : Počet dokončených bytů v období 2010–2019	70
Tabulka 30 : Počet dokončených bytů na 1 000 obyvatel	70
Tabulka 31 : Příjemci příspěvku na živobytí v POÚ Slavičín	73
Tabulka 32 : Exekované osoby v roce 2019	74
Tabulka 33 : Osoby v osobním bankrotu v roce 2020	74
Tabulka 34 : Sportovní infrastruktura ve městě Slavičín	78
Tabulka 35 : Identifikace významných stakeholderů	81
Tabulka 36 : podnikatelské subjekty ve městě Slavičín k 31. 12. 2019	87
Tabulka 37 : Indikativní seznam hlavních organizací a akcí z oblasti smart city (k 30. 6. 2021)	118

Strategie Chytrý Slavičín 2022 - 2030 byla vytvořena v rámci projektu " Chytrý Slavičín: strategicky řízené město, přívětivý úřad" Registrační číslo: CZ.03.4.74/0.0/0.0/18_092/0014590, podpořeno Operačním programem zaměstnanost.

Zpracovatelský tým:

Filip Kučera, Zuzana Matulová, Eva Mrázková, Lenka Smékalová, Alena Šuráňová, Lenka Vomáčková

Ve Slavičíně, 2022



Evropská unie
Evropský sociální fond
Operační program Zaměstnanost